

KARTA CMENTARZA

NR

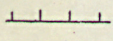
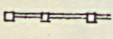




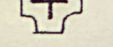




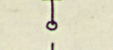

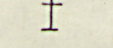

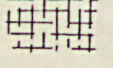



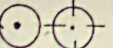


9443

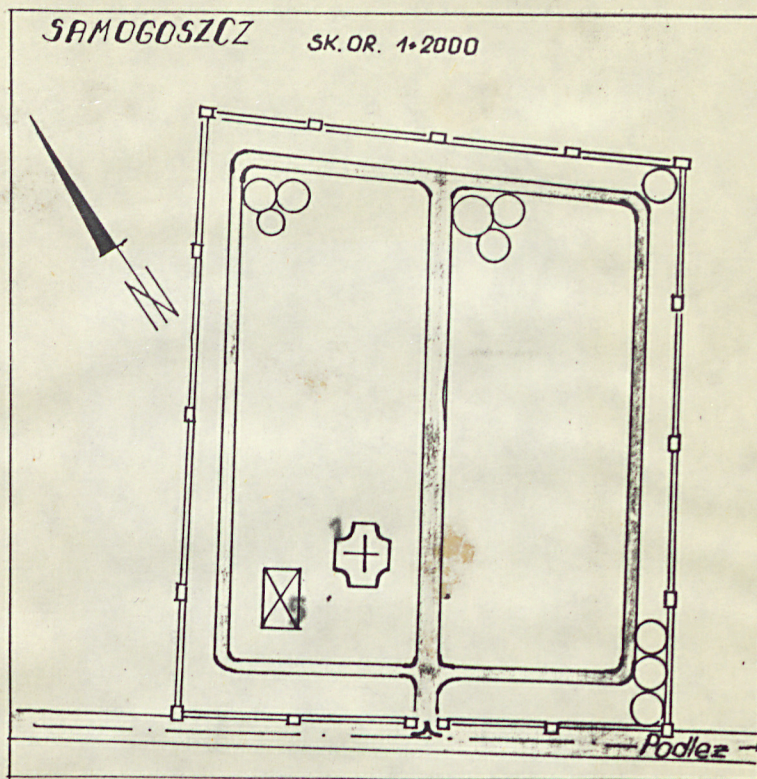


A 1. Miejscowość Samogoszcz	6. Nazwa cmentarza (ew. nazwa dawna) Cmentarz Rzymsko - Katolicki	B 13. Najstarszy istniejący nagrobek (data) 1873r. - pomnik z piaskowca w kształcie kolumny ks. Wojciecha i jego rodziny (budowniczy kościoła i plebanii).	15. Groby o znaczeniu historycznym lub osób szczególnie zasłużonych - z lewej strony istniejącej kapliczki cmentarnej, wlg. relikwii ks. proboszcza istniała kaplica, w podziemiach, której chowano księży. Obecnie w tym miejscu stoi pomnik z kamienia z napisem „Na pamiątkę dawnej kaplicy SP kapielom spoczywającym w tych grobach - 1936r.” - 1874r. ks. Jastrzebski ksiądz zezaruy na fundamencie z cegły.
2. Gmina Maciejowice pow. GARDWOLIŃSKI	7. Cmentarz dawny <input checked="" type="checkbox"/> Cmentarz nowy (po 1945 r.) <input type="checkbox"/>	14. Istniejąca dokumentacja cmentarza i miejsce jej przechowywania Księga zmarłych - od 1639r. - w kancelarii parafialnej.	
3. Adres cmentarza Samogoszcz	8. Data założenia pierwsza połowa XIX w.	Plan aktualny brak	
4. Poprzednie nazwy miejscowości Samogoszcz	9. Przynależność wyznaniowa: obecna - rzym. - kat. dawna - rzym. - kat.	Plan dawny Plan gruntów parafialnych z uwzględnieniem terenu cmentarza - 1928r.	
5. (Nie) czynny ew. podstawa zamknięcia	10. Powierzchnia w ha: ogólna - <input type="text" value="1.34"/> wolna - <input type="text" value="0.40"/>	Inne materiały archiwalne brak	
11. Położenie cmentarza Przy drodze Wilga - Maciejowice		16. Bibliografia brak	
12. Uwagi Ter. Org. Adm. Państwowej Zachować linie przy urządzeniu nowych grobów, zrobić dodatkowe aleje, oczyścić teren z chwastów, wywozić sukcesywnie śmieć.		17. Uwagi użytkownika brak	

C 18. ELEMENTY CMENTARZA		Czy istnieją	I L O Ś Ć				
			Do XVIII w.	1 poł. XIX w.	2 poł. XIX w.	1 poł. XX w. (do 1945 r.)	2 poł. XX w.
Mur ogrodzeniowy						1933r.	
Brama I-yl						1933r.	
Kościół							
Kaplica I-el						1939r.	
Nagrobki:	wolnostojące	-					
	przyścienne	-					
	płyty	-					
Mogiły		-					
Inne elementy		-					
19. Które obiekty wpisane są do rejestru zabytków							
20.	STARODRZEW	Ilość	Ø pnia w cm	Stan zdrowotny			
	lipa						
	kasztanowiec						
	jesion						
	tuja (żywotnik)						
	dęby	15					
	akacja	7					
21. Czy na terenie cmentarza znajdują się zarejestrowane pomniki przyrody ew. aleje							
brak							
22. Ogólny stan zachowania zieleni na cmentarzu							
znaczne ilości drzew, krzewów, wymaga troszczenia.							
23. Charakter rozplanowania cmentarza							
Główna aleja, boazerie przy murze ogrodzeniowym. W części starej całkowity chaos.							
24. Czytelność układu cmentarza:							
- całość części nowa dość czytelna, w części starej brak alejek, podobnie do kwatery całkowicie dowolności w chowaniu. - kwater, - nagrobków i mogił							
25. Ogólny stan zachowania cmentarza (nagrobków i drzewostanu)							
w niektórych							
26. Istniejące zagrożenia							
brak							
27. Wnioski w zakresie prac:							
- porządkowych sukcesywna wywózka śmieci, usuwanie krzewów i bylin, za- - remontowych chowanie kolejności w gnieździe - konserwatorskich zwłok.							
28. Wnioski w zakresie niezbędnej dokumentacji:							
- poszczególnych nagrobków - ewidencji całości cmentarza - studium historycznego. - ewentualnie dokum. projektowej							
29. Inne uwagi służb konserwatorskich						30. Wypełnił:	
						B. Białoch	
						Data:	
						M.VII 1982r.	

LEGENDA

- | | |
|---|---|
| ----- | domniemana granica cmentarza |
|  | ogrodzenie nietrwałe |
|  | ogrodzenie trwałe |
|  | ogrodzenie trwałe o charakterze zabyt. |
|  | obwałowanie kamienne |
|  | obwałowanie ziemne |
|  | bramy i furtki |
|  | kościół, kaplica |
|  | NAJSTARSZY nagrobek |
|  | nagrobek kamienny (marmur, piaskowiec) |
|  | płyta nagrobna |
|  | mogiła ziemna |
|  | krzyż metalowy |
|  | krzyż kamienny (piaskowiec i in.) |
|  | krzyż drewniany |
|  | miejsce zgrupowania zabytkowych nagrobków |
|  | ślady grobów |
| ----- | rezerwa terenu |
| ===== | drogi, aleje |
| =====
===== | ślady dróg, alej |
|  | skarpy |
|  | szpaler roślinny |
|  | skupina krzewów |
|  | drzewa Ø poniżej 50 cm |
|  | drzewa Ø powyżej 50 cm |
|  | drzewa uznane za pomniki przyrody |
| <1 | ujęcie i nr fot. |



Fot. 1, 2 - kaplica cmentarna

Fot.3 - krzyż drewniany

Fot. 4 - krzyż z kutego żelaza.

Fot.5 - pomnik gniatkowca Z.Kowalczyńskiej



1



2



3



4



5