

Nr

8

A

B

C

D

E

F

G

H

I

J

K

L

M

N

O

P

R

S

T

U

V

W

X

Y

Z

1. Obiekt zabytkowy

Bazta Pasamoników

2. Miejscowość

KRAKÓW

3. Wiek

XV

4. Styl

gotyk

5. Kubatura m<sup>3</sup>

600

6. Powierzchnia w m<sup>2</sup>

a) zabytkowa: 46 b) użytkowa:

20. Przynależność administracyjna

a) województwo: Kraków

b) powiat: —

c) gmina: —

7. Materiał budowlany

Przed zniszczeniem

Po odbudowie

11. Ilość budynków

14. Grunty należące do zabytku:

ha

a) ściany

cegła  
kamień

b) sklepienia

cegła  
kamień

c) stropy

drewno

d) więzania dachu

drewno

e) krycie dachu

dachówka

12. Ilość kondygnacji

a) ogrody stylowe

13. Użytkowanie wnętrza według ilości:

b) sady i grunty uprawne

a) izb mieszkalnych

c) lasy

b) innych pomieszczeń

d) wody

c) piwnic

e) inne

21. Stacja

Nazwa stacji

Odległość od stacji w km

a) kolejowa

b) autobusowa

22. Właściciel i jego adres

Skarb Państwa

8. Wyposażenie architektoniczne

Strzelnice ciosowe

Kierowce wysunięte na ciosowych, bogato profilowanych kolumnach

15. Przeznaczenie pierwotne budynku

obronne

16. Użytkowanie w latach ubiegłych

—

17. Użytkowanie obecne

muzealne

18. Nadaje się do użycia na

—

9. Autorzy i data budowy i przebudowy

Wzniesiona w latach XV w.

19. Data, rodzaj i stopień zniszczeń i odbudowy

Data

O P I S

Zniszczenia %

Odbudowa %

VIII.1939 r.

XI.1939 r.

XII.1945 r.

1966

zaniedbany

dobry

25. Rejestr zabytku Nr

AK I-6331-2

rok 3. III 1931

A-8 12.05.1931

miejsce przechowywania

26. Nazwa księgi hipotecznej

LSH

27. Nr hipo-

28. Akta

Miejski Konserwator Zabytków

29. Fotografie

—

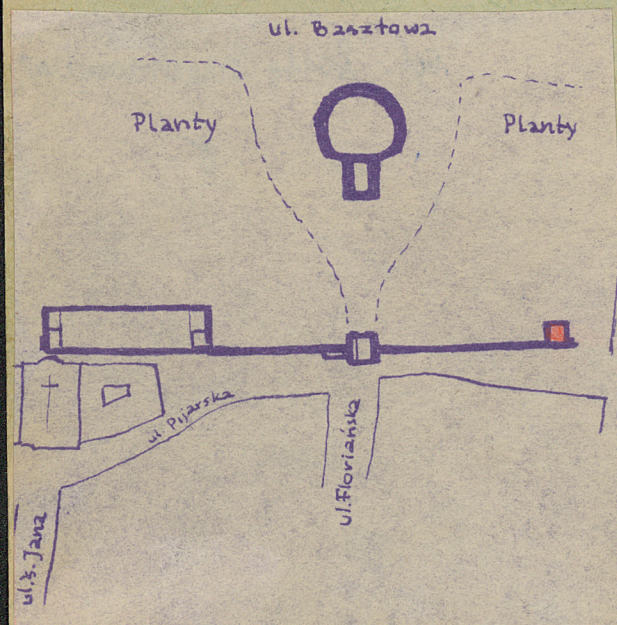
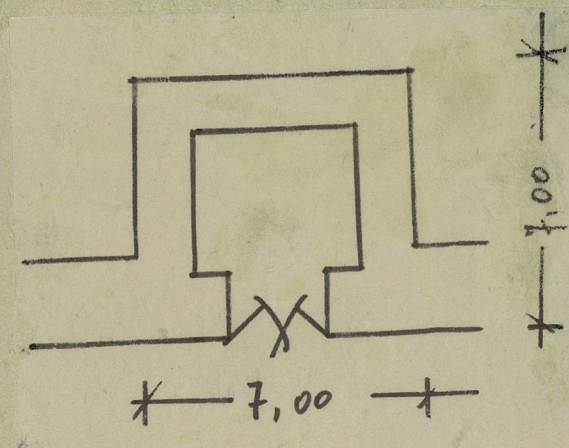
30. Inwentaryzacja pomiarowa

Miejski Konserwator Zabytków  
Pracownia Konserwacji Zabytków, Kraków 1954  
Kart. Hist. Arch. Poln. Pol. Kraków




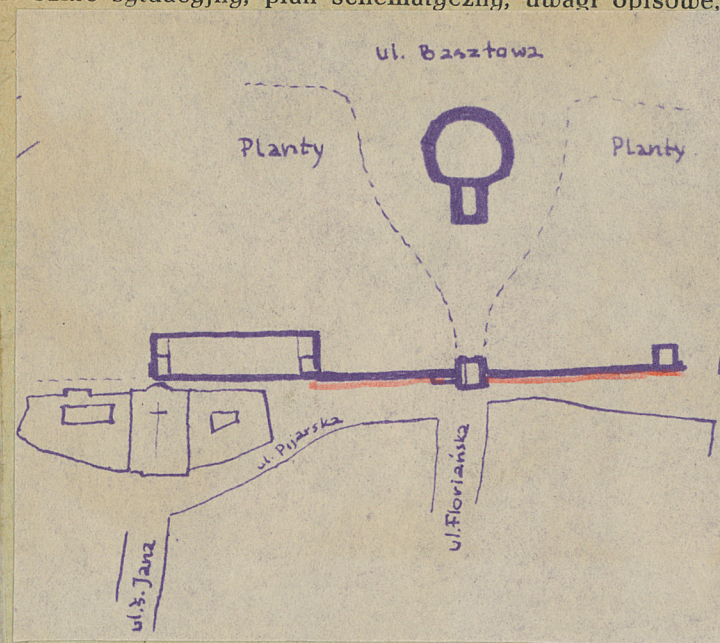
Z Y X W V U T S R P O N M

31. Szkic sytuacyjny, plan schematyczny, uwagi opisowe, fotografia.



Z Y X W V U T S R P O

31. Szkic sytuacyjny, plan schematyczny, uwagi opisowe, fotografia.





Z	Y	X	W	V	U	T	S	R	P	O	N	M
---	---	---	---	---	---	---	---	---	---	---	---	---

## 2. Miejscowość

## 20. Przynależność administracyjna

b) powiat

c) gmina

c) gmina

## 21. Stacja

Nazwa stacji

Odległość  
od stacji

a)  $\frac{1}{2}$  ciowa

b) autobusowa

22. Właściciel i jego adres

### 23. Użytkownik i jego adres

24. Inwestor i jego adres

## 25. Rejestr zabytku Nr

rok..... miejsce przechowywania

26. Nazwa księgi hipotecznej

27. Nr hipote-  
teczny

28. Akta

## 29. Fotografie

### 30. Inwentaryzacja pomiarowa

31. Szkic sytuacyjny, plan schematyczny, uwagi opisowe, fotografia

Zbudowana w części dolnej z kamienia łamanego, a części górnej z cegły  
w układzie półkolumn, oślobinowym zewnątrz i stożkowym wewnątrz.  
Wzniesiona na murze kwadratu (w części dolnej) z półkolumnistycznym trzonem  
pizyjsko-włoskim, podpiwniczenia. Pionowa z kamienia łamanego  
masywna, masywna kolumnowa, ceglana z kamieniem. Wzniesiona  
na murze kwadratu - masywna kolumnowa kolumnowa (XIX w.), podpiwniczenia  
stanie stropem na 2 kolumny, pocięte półkolumnami. Różne podpiwniczenia  
stropami z trawlinami z stropu. W części dolnej z cegły. Strop  
masywny na gruncie stropu muru, w części dolnej z cegły.  
Strop stropu z kamienia łamanego obustronnie.  
~~Część dolna z kamienia łamanego, a część górną z cegły.~~ Najwyższa kondygnacja  
wzniesiona w postaci kolumny, wzniesiona na ceglanych,  
profilowanych kolumnach, oślobinowa na ceglanych, kolumnach  
pod których murem masywna stropu. Część dolna  
dachu masywna, kolumnowa, kolumnowa.

Literatura: T. Szydtowski, Kronika Krasnostorska  
Rocznik Krakowski t. XXII, s. 138  
J. Muchowski, Dawne warownie Krakowa  
Rocznik Krakowski t. XIV, s. 1-68  
J. Dobrzycki, Dawne wrozwie Krakowa  
Kraków 1952  
J. Pacholinski, Dawne urny glazurkowe  
Kraków 1956



M N O P R S T U V W X Y Z

2. Miejscowość

nia w m<sup>2</sup>  
wa: b) użytkowa:

ależące do zabytku: ha

y stylowe

i grunty uprawne

20. Przynależność administracyjna

a) województwo .....  
b) powiat .....  
c) gmina .....

21. Stacja

Nazwa stacji

Odległość  
od stacji  
w km

a) kolejowa

b) autobusowa

22. Właściciel i jego adres

23. Użytkownik i jego adres

24. Inwestor i jego adres

25. Rejestr zabytku Nr .....  
rok ..... miejsce przechowywania

26. Nazwa księgi hipotecznej

27. Nr hipo-  
teczny

28. Akta

29. Fotografie

30. Inwentaryzacja pomiarowa

Znisz-  
czenia  
%  
Odbu-  
dowa  
%

L K J I H G F E D C B A Nr

32. Przebieg prac konserwatorskich

Rok

Wyszczególnienie prac

K o s z t  
tys. zł

33. Koszty  
w tys. zł

Przewidywane

Rzeczywiste

34. Inspekcje

35. Uwagi różne

36. Wypełnił dnia

Inżynier 20 czerwca 1966

37. Sprawdził dnia