

OŚRODEK DOKUMENTACJI  
ZABYTKÓW W WARSZAWIE

KARTA EWIDENCYJNA ZABYTKÓW  
ARCHITEKTURY I BUDOWNICTWA

A B C D E F G H I J K L M N O P R S T U V W X Y Z

Nr MAŁOPOLSKIE

8839

1. Obiekt

CHAŁUPA

2. Czas powstania

1904 r.

3. Miejscowość

JANOWICZKI

4. Adres

JANOWICZKI nr 16

nr hipoteczny

5. Przynależność administracyjna

województwo kieleckie

gmina Racławice

pow. miechów

6. Poprzednie nazwy miejscowości

7. Przynależność administracyjna  
przed 1.VI.1975 r.

województwo krakowskie

powiat miechowski

8. Właściciel i jego adres

Józef DEKA

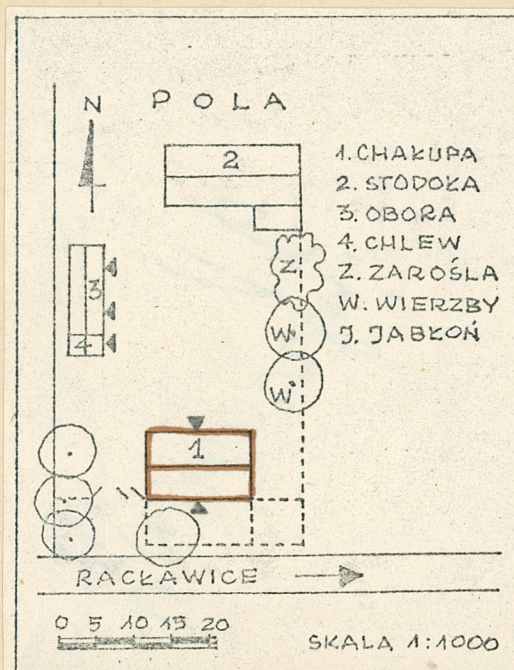
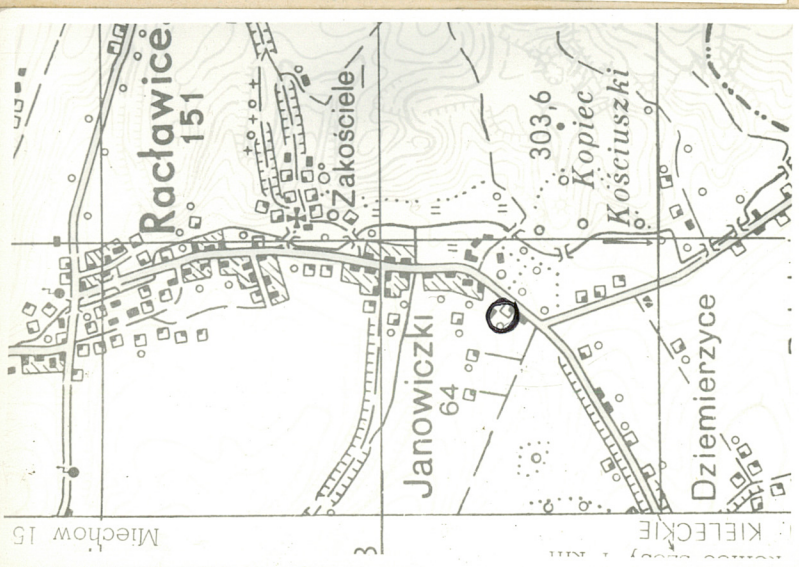
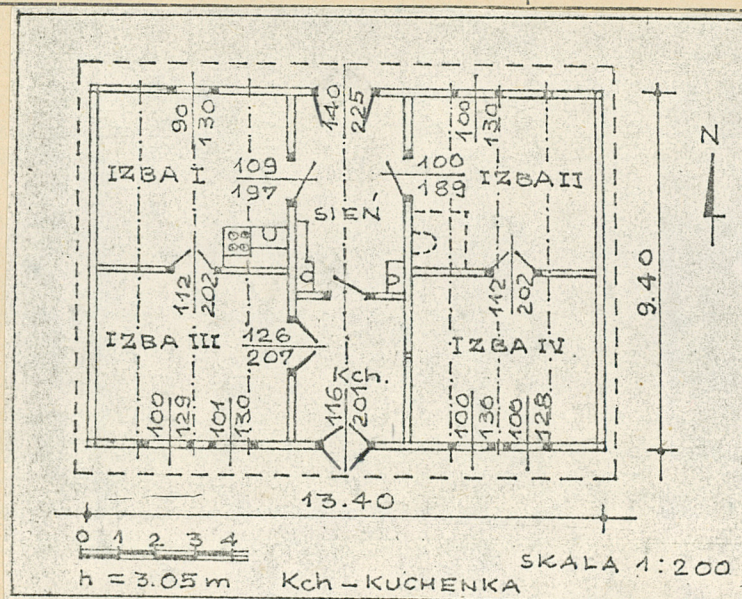
Janowiczki nr 16, gm.Racławice  
woj.kieleckie

9. Użytkownik i jego adres

J.w.

10. Rejestr zabytków

Nr data



miejsce przechowywania negatywów

J.Marchlewicz, IX 1982r., PP PKZ O/Kielce



12. Autorzy, historia obiektu, określenie stylu.

Dom fundowany przez Jakuba Dekę, ojca obecnego właściciela, w 1904r. Gospodarstwo liczyło wówczas 2 ha. Z rozdziału "serwitutów" otrzymali 3 ha, ojciec dokupił 1 ha. W tym samym roku wzniesiono stodołę, a oborę /murowaną z kamienia/ w 1920r. W 1935 r. wyburzono piec w izbach II, III i IV, pozostawiając tylko jeden stary piec w izbie I. Wszystkie te piece wzniesione były z kamieni na glinie:, w izbie II - był identyczny jak zachowany, a w izbach frontowych piece ogrzewcze /tyły pieców ogrzewczych pieców w izbach od podwórza/. Sienią frontową - wg właściciela - zaw sze użytkowana były jako kuchenka - obecnie nie ma tu pieca.

13. Opis (sytuacja, materiał i konstrukcja, rzut, bryła, elewacje, dach, wnętrze, wyposażenie, instalacje)

Zagroda usytuowana jest po północnej stronie przez wieś. Od drogi chałupę dzieli ogród o szerokości 5 m, ogrodzony siatką. Chałupa usytuowana jest kalenicą równolegle do drogi. W skład zagrody wchodzi też obora zlokalizowana wzdłuż zachodniej granicy podwórza oraz stodoła zamykająca podwórze od północy. Podwórze ogrodzone jest siatką. W obrębie zagrody - drzewa owocowe /głównie jabłonie/ oraz wierzby i zarośla.

Budynek wzniesiony jest na rzucie zwartego prostokąta, jednokondygnacyjny, dwutraktowy, z sienią centralnie usytuowaną. Na program użytkowy składa się 6 pomieszczeń: 4 izby /kuchnia, 2 pokoje, komora, d.izba I/i sieni przedzielona na 2 pomieszczenia /sienią i kuchenką/. Na strych z sieni wiodą schody policzkowe.

Posadowienie - przyciesie dębowe spoczywają wprost na ziemi /ewentualne podkłady z kamieni nieczytelne/. Sciany - wzniesione z krawędziaków sosnowych, ~~prawdopodobnie~~ w konstrukcji sumikowo-łatkowej. Elewacja frontowa oraz szczyty szalowane deskami. Otwory okienne i drzwiowe - ujęte w łatki. Okna dwudzielne, sześciopole, obustronnie olistwowane. Z zewnątrz ramy i opaski pomalowane na kolor ugru. Drzwi - wszystkie płycinowe, miejscowej roboty, obustronnie olistwowane, pomalowane na kolor ugru. Przy czym niektóre z nich są dwuskrzydłowe /zob.plan/. Drzwi do sieni frontowej - podwójne; wewnętrzne - górą oszklone, zewnętrzne - bogato zdobione. Drzwi do sieni z podwórza - dwuskrzydłowe, spagowe. Powały - tylko w izbie I oraz w sieni powały belkowe, nagie, bielone. W pozostałych pomieszczeniach - sufity. Podłogi - w izbie I i w sieni - polepy gliniane. W pozostałych izbach - podłogi białe. Urządzenie ogniowe - w izbie I stary piec wzniesiony z kamieni na glinie, bielony. Składa się z trzonu w którym piec chlebowy, podpiec. Obecnie piec chlebowy nieczynny. Przed czeluścią do pieca chlebowego - nalepa, nad nią kapa z desek. Do tego zespołu dobudowany trzon kuchenny, z paleniskiem i blachami. W sieni - mury kominów z wnękami do wymiatania sadzy. W pozostałych pomieszczeniach piece współczesne. Dach - dwuspadowy, krokwiowo-płatwiowy, z dwiema ścianami stolcowymi, o skupach ukośnie zamocowanych w belkach ścian działowych /i stropowych/. Krowkie parami ~~kręcone~~ wzmacniane są jętkami. Płatwie na całą swą szerokość znajdują się poza pionem zrębu. Krowkie są znacznie wypuszczone przed zrąb chałupy, profilowane; w sumie - krowkie dają znaczny okap - ok.80 cm. Dach pokryty jest dachówką karpiówką. Budynek jest zelektryfikowany.

Stodoła - wzniesiona w konstrukcji ryglowej, szalowanej deskami. dwuspadowy dach pokryty dachówką.

Obora - wzniesiona z kamieni na glinie, tynkowana gliną, bielona, pierwotnie pod dachówką, obecnie pod eternitem dachówkowym.



14. Kubatura <del>587,0</del> <sup>3</sup> 604,0 m <sup>3</sup>	15. Powierzchnia użytkowa 126,0 m <sup>2</sup>	16. Przeznaczenie pierwotne Mieszkalne.	17. Użytkowanie obecne Mieszkalne.
18. Prace budowlane i konserwatorskie, ich przebieg i dokumentacja		19. Stan zachowania (fundamenty, ściany zewnętrzne ściany, wewnętrzne, sklepienia, stropy, konstrukcje dachowe, pokrycia dachu, wyposażenie i instalacje) Stan obiektu dobry.	
20. Najpilniejsze postulaty konserwatorskie			



21. Akta archiwalne (rodzaj akt, numer i miejsce przechowywania)

22. Bibliografia

23. Źródła ikonograficzne i fotograficzne rodzaj, miejsce przechowania, sygnatury)

Negatywy 6x6; Pracownia Fotograficzna PP PKZ O/Kielce.

Nr neg.: 53810 - elewacja frontowa

53816 - widok z podwórza

53817 - okap

53812, 53811 - piec

53813 - więźba

53815 - obora

53814 - stodoła

- plan wsi

24. Uwagi różne

25. Wypełnił

Bogumiła Szurowa

Imię i nazwisko

data III/1983r.

26. Sprawdził

Imię i nazwisko

data

27. Załączniki

Wkładka.



1. Miejscowość JANOWICZKI nr 16 2. Obiekt (nazwa jak w karcie)  
gm. Raclawice Chałupa.

3. Zawartość wkładki (nazwa obiektu lub materiału uzupełniającego) Fot. 7 szt. - ele-  
wacje, wnętrza, bud. gospodarcze.



Wkładkę założył: B.Szurowa, III/1983 r.  
(imię, nazwisko, data)

Miejsce przechowywania negatywów: PP PKZ O/Kielce



