

MAŁOPOLSKIE

1. Obiekt

CHAŁUPA

nr 10

2. Czas powstania

2 poł. XIX w.

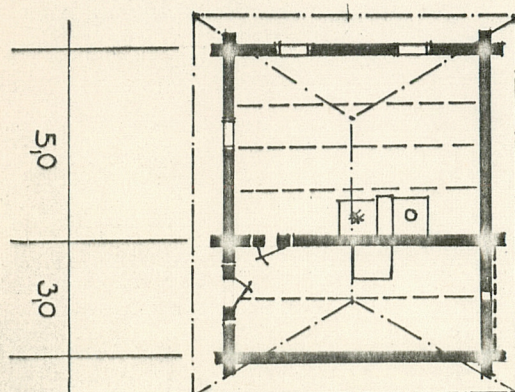
3. Miejscowość

KRZESZOWICE

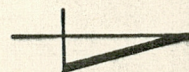
5268

11. Zdjęcia, plan sytuacyjny, rzuty

KRZESZOWICE
ul. Ks. biskupa Bandurskiego 10



7.0



1:200



4. Adres

nr hipoteczny ul. ks. bp. Bandurskiego
nr 10

5. Przynależność administracyjna

województwo krakowskie m.
gmina Krzeszowice
pow. urzędów

6. Poprzednie nazwy miejscowości

-

7. Przynależność administracyjna
przed 1.VI.1975

województwo krakowskie
powiat chrzanowski

8. Właściciel i jego adres



9. Użytkownik i jego adres



10. Rejestr zabytków

Nr data

autor zdjęć
data wykonania
miejsce przechowywania negatywów
J. Brzozowski X.78 r.
PP PKZ O/Kraków

Chałupa wzniesiona w 2 poł. XIX wieku;
fundator i budowniczości nieznani.
W ciągu ostatnich 40-let- nieremontowana,
użytkowana przez cały czas zgodnie z
przeznaczeniem.

Chałupa reprezentuje typowy dla budowni-
ctwa ludowego, na obszarze zach. krańca
doliny biegu Wisły; reprezentuje ona mały
program złożony i izby i sieni.
Podpiwniczenie chałupy- wykorzystane ja-
ko pomieszczenie inwentarskie. Wynika to
z konfiguracji terenu /wysoka skarpa/,
nie zaś z typowych rozwiązań funkcjonal-
nych.

Zagroda położona przy podrzędnej drodze wiejskiej, równoległa
do głównej szosy Kraków- Chrzanów, w kierunku pn. od dawnego
szpitala dla ubogich, ok. 200 m w kierunku zach. Chałupa- usy-
tuowana na skarpie przydrożnej, o spadku 20% , otoczona od stu-
ny zach. drzewami, rozłożystymi wierzbami, szczytem do drogi.
Drewniana, o konstrukcji zrębowej, z belłi lekko ociosanych, za-
czonych na jaskółczy ogon, z ostatkami ok. 20 cm, uszczelniona
polepą glinianą. Podpiwniczona. Z racji usytuowania na skarpie
o różnicy poziomów- 2 m na długości ok. 8 m. Piwnice- dostępne
z zewnątrz , ścieżką o kamiennych stopniach, wzdłuż południo-
wej ściany chałupy.

Chałupa- na planie prostokąta, jednotraktowa, jednoizbowa,
sienią wzdłuż wach. części. Elewacje /z wyjątkiem zach. , pob-
lone na biało w warstwach wyższych bielone wapnem barwionym
na niebiesko. Od strony zach.- ślady zabezpieczeń szalunkiem
z desek, pokrytych papą. Mury piwnicy- z kamienia, zatarte gl-
ną i poblone wapnem. W izbie i sieni- podłoga z desek. W ści-
nie między izbą a sienią- piec kuchenny z ogrzewaczem; izba
z trzema oknami, dwoma od południa, jednym od wschodu.

Okna- niemalowane , skrzynkowe, sześciokwaterowe.

Dach- kryty słomą, czterospadowy. Kalenica- zabezpieczona
papą. Konie- ceglany, w 1/3 długości kalenicy- wsparty na wysu-
niętych belkach podpierających okap. Belki- bogato modelowane
półokrągłymi zaciocami.

<p>14. Kubatura</p> <p>168 m³</p>	<p>15. Powierzchnia użytkowa</p> <p>56 m²</p>	<p>16. Przeznaczenie pierwotne</p> <p>mieszkalne</p>	<p>17. Użytkowanie obecne</p> <p>mieszkalne</p>
<p>18. Prace budowlane i konserwatorskie, ich przebieg i dokumentacja</p>	<p>19. Stan zachowania (fundamenty, ściany zewnętrzne, ściany wewnętrzne, sklepienia, stropy, konstrukcje dachowe, pokrycie dachu, wyposażenie i instalacje)</p> <p>Fundamenty w stanie dobrym, ściany zewnętrzne nienaruszone lecz w zagrożeniu. Strop nad izbą w stanie dostatecznym, w si ni natomiast deski stropowe poważnie zawilgocone, częściowo zbutwiały. więzba dachowa- zmurszała; trzy krokwie już uległy rozpadowi.</p>		
<p>20. Najpilniejsze postulaty konserwatorskie</p> <p>Obiekt wymaga ochrony jako zanikający już dziś świadek budownictwa wiejskiego na tym terenie, szczególnie jako reprezentat typu z małym programie /izba, sieni/, w przypadku nieumożliwienia przeniesienia do skansenu, jaki powinien powstać. W przypadku zachowania in situ- konieczny remont dachu /wymiana zbutwiałych krokwí, uzupełnienie ubytków i pokrycie nowym słomianym poszyciem.</p>			

21. Akta archiwalne (rodzaj akt, numer i miejsce przechowywania)

22. Bibliografia

Wł. Ściborowski - Krzeszowice jako zakład lekarski zdrojowy wód siarczanych.
Kraków 1878, s. 99.

23. Źródła ikonograficzne i fotografie (rodzaj, miejsce przechowywania, sygnatury)

24. Uwagi różne

Wymieniany w tekście szpital dla ubogich, wg którego orientowana jest sytuacja i położenie chałupy nr 10, założony przez Zofię Potocką /ok poł. XIX w./ dla mieszkańców Krzeszowic i wsi należących do ówczesnego państwa tenczyńskiego, "...znajduje się poza ogrodem należącym do nowego pałacu, na prawo od drogi do Trzebini prowadzącej."

25. Wypełnił a, pomiar, rys.:

mgr inż. arch.

Joanna M. Szpytma

PP PKZ O/Kraków

26. Sprawdził

1. Miejscowość


KRZESZOWICE

2. Obiekt (nazwa jak w karcie)

chałupa nr 10

3. Zawartość wkładki (nazwa obiektu lub materiału uzupełniającego)

fotografie uzup.



Wkładkę założył: M. Litwin, Fot. J. Brzozowski
(imię, nazwisko, data)

Miejsce przechowywania negatywów: PP PKZ O. Kraków

Jedn. Wyd. Akcyd. Olsztyn zam. 1299/8/78
OZGraf. ZP. Ostróda zam. 1040 n. 20000

Wzór ODZ 1978 r.