

W. małopolskie 6



MIASTOPROJEKT KRAKÓW  
UL.KRASZEWSKIEGO 36

MIASTOPROJEKT-KRAKÓW BIURO PROJEKTÓW BUDOWNICTWA OGÓLNEGO KRAKÓW, UL. KRASZEWSKIEGO 36 TEL. 251-00 TELEX 032-25-19		
PRACOWNIA	PW-6	NAZWA - ADRES INWESTYCJI - OBIEKTU Zabytkowy Park Dworski w Korzkwi Korzkiew woj.m.Kraków
STADIUM	usługa	
NR REJ.	9155	TREŚĆ PROJEKTU Ewidencja parków Opracowanie katalogowe
DATA	XII.78	
NR ARCH.		

106



## ANALIZA I OCENA WARTOŚCI ZABYTKOWYCH ZAŁOŻEŃ ZIELENI

Park, ogród, aleja, zielen towarzysząca Rodzaj: klasztorny, zamkowy, parku / ogrodu: pałacowy, dworski, miejski Czas powstania: 1820r. Forma stylowa: krajobrazowy Wielkość: 60 ha	Nazwa: KORZKIEW Adres: gm. Zielonki Województwo: Kujawsko-Pomorskie Użytkownicy: PTK
---	---

K R Y T E R I A		0	1	2	3	4
		zły	mierny	dobry	b.dobry	
A I. Wartości zabytkowe	Stopień przetrwania elementów dawnego układu przestrzennego					
	1. Osie i ciągi kompozycji /relacja z architekturą/		+			
	2. Układ dróg			+		
	3. Stopień przetrwania starodrzewia		+			
	4. Układ wodny i pierw. ukształt. terenu			+		
	5. Zachowanie dawnych elementów architektury i małej architektury		+			
	II. Wartość układu przestrzennego					
	1. Jednorodność stylu całego układu lub wysoka czytelność nawarstwień stylowych	+				
	2. Wartość historyczna układu /dawność/			+		
	3. Wartość obiektów architektury			+		
	4. Reprezentatywność lub unikalność w skali regionu lub kraju	+	+			
	5. Wartości krajobrazowe i estetyczne			+		
	III. Wartości tradycji historycznej /w sensie potencjalnych walorów turystycznych/					
	1. Związek obiektu z postaciami lub wydarzeniami historycznymi	?				
	Wartości zabytkowe ogółem			14		
B I. Wartości przyrodnicze i ekologiczne	Wartości przyrodnicze i ekologiczne					
	1. Rzadkie gatunki drzew i krzewów	+				
	2. Drzewa o charakterze pomników przyrody		+			
	3. Intensywność zadrzewienia		+			
	4. Stan zdrowotny drzewostanu		+			
	5. Znaczenie ekologiczne			+		
	Wartości przyrodnicze ogółem			5		

362/78

Ogólna ocena obiektu

ARCHIWUM

OŚRODKA OCHRONY

ZABYTKOWEGO KRAJOBRAZU

ul. Szwoleżerów 9, tel. 628 48 41 w. 130

Nr. inw. 901

Analizę sporządził: *ef*

Data: 12.8.79

Uwaga dotycząca koniecznej doraźnej interwencji w zakresie zmiany sposobu użytkowania obiektu oraz działań konserwatorskich w odniesieniu do zadrzewienia i obiektów architektonicznych - podać na odwrocie karty!

zarch. z karc. xiv.  
kard. zdj. fotograf.  
ślępy opis zieleni

zarch. analiza 11.2.20.2 tym  
orientacyjnie

BIBLIOTEKA

Zarządu Ochrony i Konserwacji Zesp. Pałac.-Ogród.  
Muzeum Narodowego w Warszawie

Xrw 901

dep.

ul. Szwoleżerów Nr 9 tel. 29-67-78



Krakowskiego 34 • 30-178 Kraków • Dyrekcja 255-50, 262-31 • Centrala 251-00  
Tele.: 0322519 • Konto bankowe NBP VI Oddział Miejski Kraków nr 35040-723

KARTA TYTUŁOWA

OBIEKT ..... Zabytkowy Park Leśny i Koryński

ADRES ..... Korabów k. Krakowa

STADIUM ..... Uchwała

(rodzaj oprac.)

TEMAT ..... Rezydencja Parada - opracowanie koncepcyjne

INWESTOR ..... Urząd Miasta Krakowa - Wydział Ochrony Zabytkowej

PRACOW. OPRACOW. ..... PRACOW. KIERUJĄCA ..... PRACOW.

NR DEL. OBIEKTU ..... 3155

AUTOR PROJEKTU (OPRAC.) ..... Inst. Bogusław Górski

GŁÓWNY (GENERALNY) PROJEKTANT .....

KIEROWNIK PRACOWNI KIERUJĄCY ..... Inst. Włodzisław Kocioł

SPRAWDZAJĄCY ..... Inst. Henryk Machnik

DATA WYKONANIA ..... XII.1978 r.

80/78

ARCHIWUM  
OŚRODKA OCHRONY  
ZABYTKOWEGO KRAJOBRAZU  
ul. Szwoleżerów 9, tel. 628 48 41 w. 130  
Nn imn. 904

pt.K.z - 247/78 - 20000.

ZESPÓŁ SPRAWDZAJĄCY  
MIASTOPROJEKT-KRAKÓW

KLAUZULA

NR ..... 66/78 ..... ZNAJDUJE SIĘ

PRZY PROJ. ....

SPRAWDZAJĄCY ..... podpis

KIER. ZESP. SPRAWDZ. .... podpis



Tab.1

-1-

METNYCZKA PARKU - OGRODU			
1.	Adres: miejscowość/dzielnica, ulica, nr. posesji	gmina:	województwo:
	K o r s k i e	Zielonki	K r a k ó w
2.	Nazwa parku	aktualna :	dawna :
		park zamkowy	park dworski
3.	Podstaj parku i stan jego zachowania :	Park krajobrazowy - zniszczony	
4.	Czas powstania:	1820 r.	
5.	Położenie parku :	W środkowej części wsi Korzkiew - nad brzostrumieniem spływającym do potoku Pradnik.	
6.	Powierzchnia parku :	ogółem : ha - 60	z tym wód w ha : 450 m2 cieku wodnego
			czy są na niej budynki i jakie : Ruiny zamku budynek mieszkalny, budynek gospodarczy
7.	Użytkownik parku	Polskie Towarzystwo Turystyczno-Krajoznawcze w Krakowie	
8.	Czy jest w rejestrze i w i s t		
	Istniejące dokument./data, autor/	Pomiar syl. wysokościowy : Skala 1:500 z 26.X.1968 r. wykonany przez Koło Naukowe Fotografii i Fotografii AGH.	Inwentaryzacja zieleni jest wykonana w 1970 r. /inż. B. Michonka /
9.		Studium historyczne : Ekspertyza architektoniczno-historyczna parku wykonana przez inż. Waldemara Niegolda	Zakolewania techn. ekono. b r a k
		techniczne, branzowe dokumentacje i ekspertyzy - Projekt techniczny zieleni 1971 r. aut. inż. B. Michonka inż. B. Cionka . Koncepcja budowy gospodarki przy obiektach gospodarczych.	
10.	Przeprowadzone dotychczasowe remonty :	Bieżący remont zamku, budowa ścieżek parkowych.	



## OGRÓD DWORSKI W KORZKWI k.KRAKOWA

### I. Krótka analiza historyczna z podaniem źródeł

#### 1. Ewolucja układu przestrzennego

Opracowany obiekt znajduje się w odległości około 15 km. od Krakowa.

Znajduje się w bocznej dolince odbiegającej od doliny prądnickiej. Teren obecnego parku w okresie istnienia i funkcjonowania zamku nie posiadał wokół siebie parku a obecnie zalesiona wzgórze zamkowe było prawie bez drzew. Znajdująca się łąka u podnóża góry zamkowej była trzęsawiskiem chroniącym dostęp do zamku. Park na wzór angielskich parków krajobrazowych założony został w okresie budowy dworu w roku 1829.

W roku 1879 przechodzi następnie kolejny remont.

Całkowicie zdewastowany został w okresie po II- giej wojnie światowej. W latach 1973 - 5 prowadzone są prace pielęgnacyjne, usuwanie zbytniego nalotu roślinnego i budowa ścieżek parkowych.

#### 2. Stare plany - b r a k .

#### 3. Źródła do dziejów parku

Materiały - Zamki i dwory obronne ziemi krakowskiej.

Pierwotny zamek gotycki wzniesiony został w drugiej połowie XIX wieku przez Zaklików. W końcu XV wieku wieś wraz z zamkiem przeszła w ręce Piotra Krupka.

Następnie staje się własnością Ługowskich. Obecny zamek wzniesiony został pod koniec XVI wieku. W ciągu XVIII wieku należy do Wodzickich, Dembińskich i Czadzickich. W XIX wieku popada w ruiny. Przekazy ustne - wdowa po Wodzickim Jakubie przenosi się do nowego dworu /około 1820 r/.

Od roku 1879 Korzkiew przechodzi w posiadanie rodziny Guzińskich i Gustinianich, którzy restaurują park i utrzymują się tu do lat 50-tych.

Dwór zostaje całkowicie zniszczony po drugiej wojnie światowej. Decyzją o lokalizacji szczegółowej nr.69/69 z dnia 15.XII.1969 r. park zostaje przejęty przez oddział PTTK w Krakowie.



## II. Charakterystyka stanu istniejącego

1. Układ przestrzenny - park zajmował płytką dolinę o kierunku północ-południe odchodzącą od doliny prądnickiej. Zachodnią granicę stanowi strumień który jest prawym dopływem Prądnika. Wschodnią i północną granicę stanowią wzgórza o wyniesieniu 333 i 347 m/ wzgórza zamkowe / n.p.m. Teren parku zajmują prawie całą dolinę biorąc początek u podnóża wzgórza zamkowego.
2. Układ kompozycyjny parku - główna oś kompozycyjna parku jest nawiązana do osi zamku i ma kierunek północ - południe. Park rozpoczynał się od podnóża zamku gdzie na murze oporowym była jakby galerijka widokowa na całość założenia. Do tej głównej osi założona była poprzeczna oś łącząca park z nowym dworem. Od tego miejsca rozpoczynała się szeroka polana przytrzymana obustronnie jakby klombami z drzew podbudowanych krzewami. Poza tymi klombami polana poszerzała się i podchodziła pod płytki staw - obsadzony drzewami iglastymi i liściastymi. Za stawem rozciągała się druga mniejsza polana przechodząca w zagajniki na zamknięciu parku. Od strony wschodniej, wejście do zamku stanowiła aleja lipowa wchodząca obecnie już w las liściasty /tilio - carpinetum z partiami buczyn / . Układ ścieżek swobodny składający się z jednej jakby obwodnicy złączonej dodatkowo poprzecznie ścieżką nad stawem. Na wzgórzu zamkowym widoczne są ślady tarasów które mogły służyć do uprawy wino- rośli względnie były tarasami widokowymi. Park w rejonie istniejącego już dworu miał podłączenie z drogą przez dwa mosty łączące się z podjazdem przed dworem. W północno zachodnim narożniku znajduje się część gospodarcza / budynek gospodarczy i jeden budynek mieszkalny/.



### III. Skrócona inwentaryzacja zieleni

Istniejąca na terenie parku zieleni podzielić można na trzy grupy.

Zieleni typu leśnego rosnąca na okalających park sznurach są to głównie graby, lipy i buki.

Zieleni parkowa - pojedyncze egzemplarze, z których układu częściowe można wnioskować o dawniejszym rozplanowaniu zieleni. Są to głównie okazy jesionów, lip, sosny czarnej, drzewi jadalnych /około 100 lat/ wysapłótów i drzew owocowych /fragment sadu/.

Zieleni dosadzona wspólnie / głównie jarząbiny, topole/.



Przybliżony ilościowo- gatunkowy wykaz istniejącego materiału  
roślinnego z podziałem na pierznice /bez terenów leśnych /

Tab. 2

Lp.	Wyszczególnienie	do 30 cm, 31-50 cm, 51-70 cm, 71-100 cm, powyżej 100 cm					RAZEM
		3	4	5	6	7	
1.	Acer platanoides	-	1	-	-	1	2
2.	Prunus serotina	3	-	1	-	-	4
3.	Cornus mas /okazy /	-	2	-	-	-	2
4.	Tilia cordata	9	3	-	4	2	19
5.	Carpinus betulus	6	1	-	-	-	7
6.	Quercus robur	3	1	-	-	-	4
7.	Robinia pseudacacia	2	3	-	-	-	5
8.	Acer platanoides	1	4	-	-	-	5
9.	Fraxinus excelsior	10	2	3	-	2	17
10.	Aesculus hippocastanum	-	-	1	-	-	1
11.	Pinus nigra	-	-	1	-	-	1
12.	Betula verrucosa	-	1	-	-	-	1
13.	Picea excelsa	1	-	-	-	-	1
14.	Pinus silvestris	-	1	-	-	-	1
15.	Alnus glutinosa	1	-	-	-	-	1
	razem	-	-	-	-	-	62



#### IV. Analiza stopnia zachowania układu zabytkowego

Układ zabytkowy parku pozostał jedynie w ogólnych swoich założeniach - główna polana na głównej osi parku, grupy zieleni wysokiej tzw. "klomby" i ułożone symetrycznie dwa dęby jadalne oraz drzewa otaczające dawny dwór. Pozostałe elementy parku jak ścieżki, sraw i grupy zieleni ozdobnej zostały całkowicie zatarte i dopiero przy pracach porządkowych są fragmentarycznie odtworzone.

#### V. Wytyczne konserwatorskie

1. Ocena stanu zachowania parku - park zniszczony.
2. Zagrożenia - nieprzemyślane inwestycje na terenie całego założenia parkowo- zamkowego.  
Utwardzenie nawierzchni dróg betonem i asfaltem.  
Ogólne zagrożenia analogiczne jak dla Ojcowskiego Parku Narodowego.
3. Granice ochrony konserwatorskiej.  
Park poszerzyć o tereny leśne na wschód od właściwego parku.  
Niedopuszczyć do zagęszczenia zabudowy przy zamknięciu doliny / od strony południowej/.
4. Ewentualne zmiany dotychczasowego sposobu użytkowania  
obecnie park jest w administracji PTTK i użytkowany jest na zloty turystyczne , ogniska itp.  
Pozatym park służy mieszkańcom Krakowa jako teren bliskiego wypoczynku. Nie zachodzi konieczność zmiany sposobu użytkowania.
5. Zakres niezbędnych renowacji- zakończyć budowę ścieżek parkowych i zapewnić im stałą pielęgnację.  
Wykonać spiętrzenie wody na strumieniu i doprowadzić ją do stawu ozdobnego.  
Uzupełnić brakujące grupy zieleni wysokiej i przyciąć żywopłoty grabowe i zapewnić stałą pielęgnację trawników.

O p r a c o w a ł :

inż. B. Górski



# LEGENDA

- Skarpy
- Rzeki, strumienie
- Masyw starodrzewia
- Szpaleiry lub aleje
- Pojedyncze stare drzewa liściaste i iglaste
- Drzewa uznane za pomniki przyrody
- Masyw drzewostanu młodego
- Pojedyncze młode drzewa liściaste i iglaste
- Skupiny krzewów
- Żywopłaty
- Powierzchnie trawiaste
- Budynki murowane o wartościach zabytkowych
- Miejsce lokalizacji dawnego dworu
- a/ Aktualne wejścia do parku  
b/ Dawne wejścia do parku
- Drogi dawne dobrze zachowane
- Drogi piesze założone współcześnie na śladach dróg dawnych
- Aktualna granica parku
- Pierwotna granica parku
- Osie widokowe
- Granica ochrony zabytkowego założenia
- Granica ochrony zewnętrznych powiązań widokowych
- Granica ochrony ekologicznej

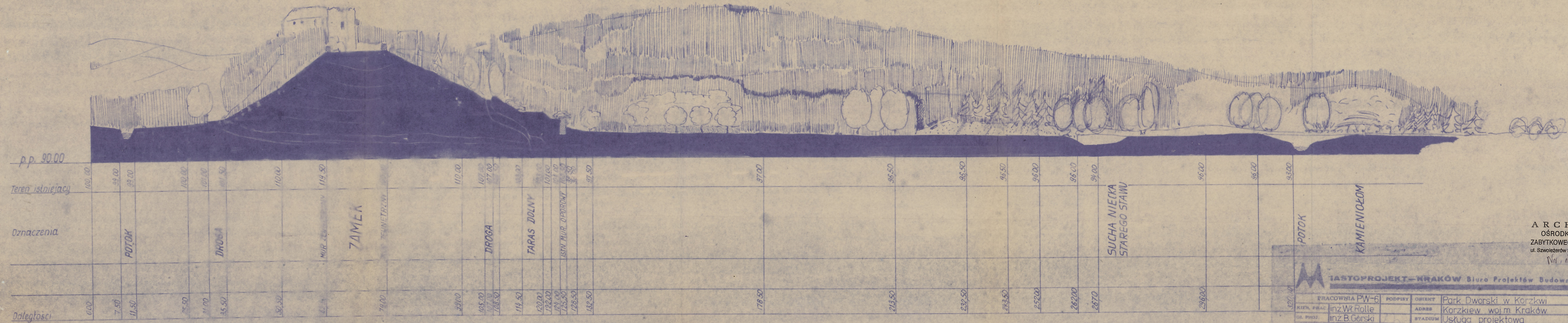
0 10 20 30 40 50

IASTOPROJEKT - KRAKÓW Biuro Projektów Budownictwa Ogólnego					
PRACOWNIA PW-6	PROJEKT	OBIEKT	Zabytkowy Park Dworski w Korzkwi nr 19155	SKALA	1:500
INŻ. PRAC.	INŻ. W. ROLLE	ADRES	Korzkiew woj. m. Kraków	POW. DZIŁ.	48
GL. PROJ.	INŻ. B. GÓRSKI	STADIUM	Usługa projektowa	Ewidencja parków Opracowanie katalogowe	
ZAWIAD. PROJ.	INŻ. B. GÓRSKI	TEMAT	Ewidencja parków Opracowanie katalogowe		
PRZEDR. RYSUNKU		PRZEDR.	Sytuacja parku	WERYFIKATOR	INŻ. H. MACHNIK
KORZKIE	INŻ. G. CIEMNOŁOŃSKA	DATA	XII 1978	NR BYT.	1

ARCHIWUM  
OŚRODKA OCHRONY  
ZABYTKOWEGO KRAJOBRAZU  
ul. Szewilewów 9, tel. 628 48 41 w. 130  
Nr. 11111, 904



CHARAKTERYSTYCZNY PRZEKRÓJ PODŁUŻNY  
SKALA 1:500




ARCHIWUM  
OŚRODKA OCHRONY  
ZABYTKOWEGO KRAJOBRAZU  
ul. Szwoleżerów 9, tel. 628 48 41 w. 130  
Nr. ark. 901

M		IASTOPROJEKT-KRAKÓW Biuro Projektów Budownictwa Ogólnego	
PRACOWNIA PW-6		PODPISY	OBIEKT
KIER. PRAC.	inż. Wł. Rolle	ADRES	Park Dworski w Korzkwi
GL. PROJ.	inż. B. Górski	STADIUM	Korzkiew woj. m. Kraków
ESPOL. PROJEKT.	inż. B. Górski	TEMAT	Usługa projektowa
		PRZEDM. RYSUNKU	Ewidencja parków Opracowanie katalogowe
		DATA	XII 1978
		WERYFIKATOR	inż. H. Machnik




# CHARAKTERYSTYCZNY PRZEKRÓJ POPRZECZNY

## SKALA 1:500



98.50	97.80	94.00	94.90	97.80	96.90	97.00	97.40	98.00	98.30	99.00	102.30
		POTOK			Istniejące grupy drzew i krzewów		Istniejące grupy drzew i krzewów		IST. ALEJA LIPOWA		

ARCHIWUM  
OŚRODKA OCHRONY  
ZABYTKOWEGO KRAJOBRAZU  
ul. Szwoleżerów 9, tel. 628 48 41 w. 130  
Nr. arch. 904



IASTOPROJEKT - KRAKÓW Biuro Projektów Budownictwa Ogólnego

PRACOWNIA PW-6	PODPISY	OBJEKT	Park Dworski w Korzkwi	nr rej.	9155
KIER. PRAC.	inż. Wł. Rolie	ADRES	Korzkiew woj. m. Kraków	SKALA	1:500
GL. PROJ.	inż. B. Górski	STADIUM	Usługa projektowa	POW. DZIEN	21
KESPOL. PROJEKT.	inż. B. Górski	TEMAT	Ewidencja parków Opracowanie	katalogowe	
		PRZEDM. RYSUNKU	Charakterystyczny przekrój poprzeczny		
KREŚLĄC.		DATA	XII 1978	WERYFIKATOR	inż. H. Machnik
					3