

Województwo

Małopolskie

TARNOWSKIE

KARTA CMENTARZA

NR

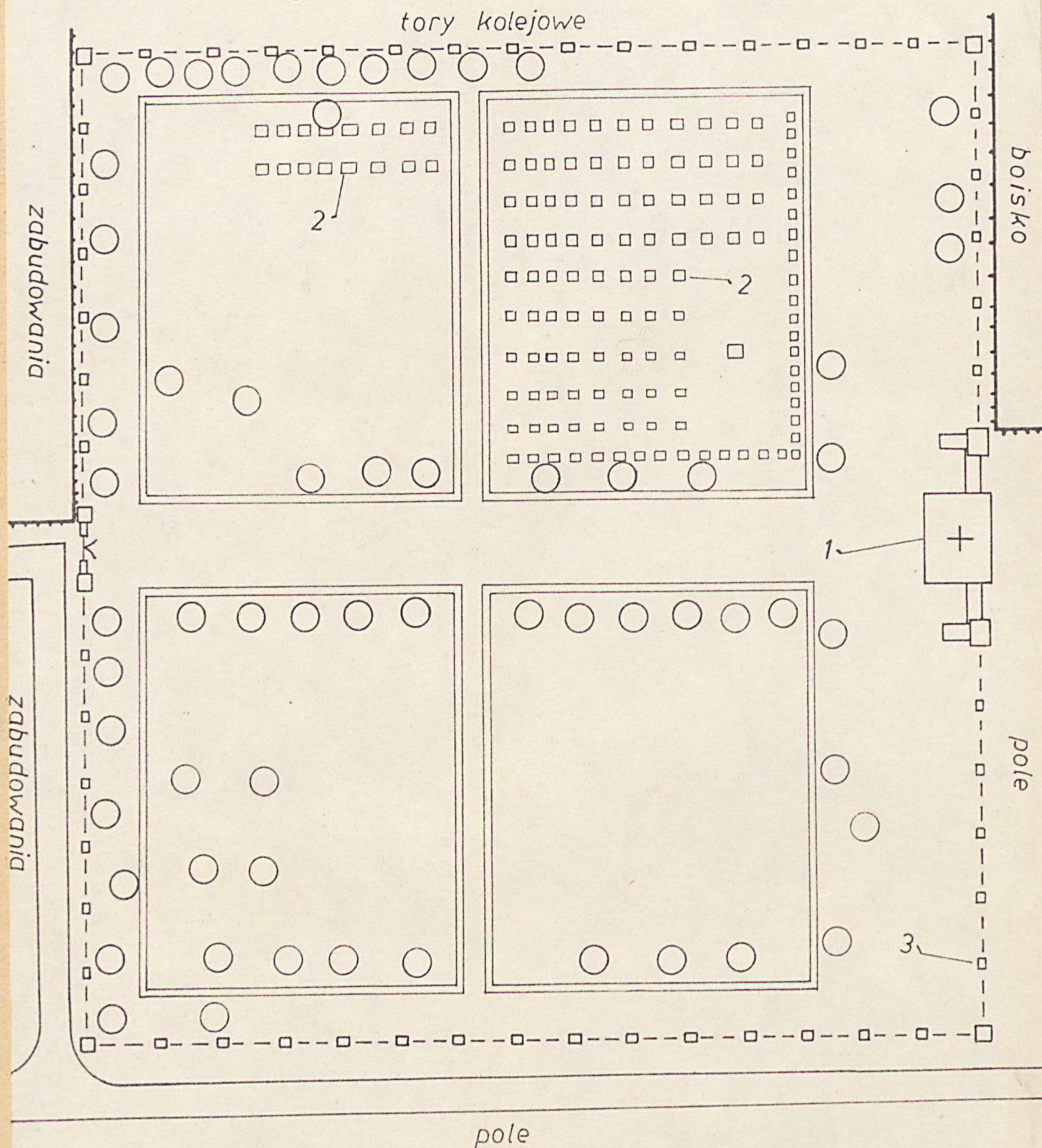
21093

Z

A 1. Miejscowość T A R N O W	6. Nazwa cmentarza (ew. nazwa dawna) wojenny z I wojny światowej nr 200 pierwotnie planowany jako komunalny	B 13. Najstarszy istniejący nagrobek (data) 1915-Józef Schagier, żołnierz austriacki	15. Groby o znaczeniu historycznym lub osób szczególnie zasłużonych Cały cmentarz posiada wartość historyczną
2. Gmina T A R N O W pow. TARNOWSKI	7. Cmentarz dawny <input checked="" type="checkbox"/> tak Cmentarz nowy (po 1945 r.) <input type="checkbox"/>	14. Istniejąca dokumentacja cmentarza i miejsce jej przechowywania Opracowanie cmentarzy z I wojny światowej w zbiorach BBiDZ w Nowym Sączu	
3. Adres cmentarza Tarnów, dzielnica Chyszów, ul. Chyszowska	8. Data założenia 1915	Plan aktualny j.w.	
4. Poprzednie nazwy miejscowości Chyszów	9. Przynależność wyznaniowa: obecna – dawna –	Plan dawny –	
5. (Nie) czynny ew. podstawa zamknięcia nieczynny	10. Powierzchnia w ha: ogólna – <input type="text" value="0,75"/> wolna – <input type="text"/>	Inne materiały archiwalne –	
11. Położenie cmentarza Położony na terenie płaskim przy torze kolejowym Tarnów-Szczucin, przy ul. Chyszowskiej. Od pd.- osiedle domków jednorodzinnych, od pn.-pole i boisko- ogróde Jordanowskiej.		16. Bibliografia St. Potępa Cmentarz Stary na Zabłociu w Tarnowie. Tarnów 1986, s. 91-96	
12. Uwagi Ter. Org. Adm. Państwowej –		17. Uwagi użytkownika –	

C 18. ELEMENTY CMENTARZA		Czy istnieją	I L O Ś Ć			
			Do XVIII w.	1 poł. XIX w.	2 poł. XIX w.	1 poł. XX w. (do 1945 r.)
Mur ogrodzeniowy kamienne słupki ogrodzenia						
Brama I-yl		tak			1	
Kościół		nie				
Kaplica I-el		nie				
Nagrobki:	wolnostojące	tak				
	przyścienne	nie				
	plyty	nie				
Mogily		nie				
Inne elementy kamienny pomnik						
19. Które obiekty wpisane są do rejestru zabytków						
-						
20.	STARODRZEW	Ilość	Ø pnia w cm	Stan zdrowotny		
	lipa	-				
	kasztanowiec	-				
	jesion	30	60-80	dobry		
	tuja (żywotnik)	-				
	dąb	10	90	dobry		
21. Czy na terenie cmentarza znajdują się zarejestrowane pomniki przyrody ew. aleje						
-						
22. Ogólny stan zachowania zieleni na cmentarzu Wzdłuż granicy cmentarza i na obrzeżach pól grobowych ok. 60 dużych drzew-brzozy, jeżony, dęby. Wewnątrz teren porośnięty murawą.						
23. Charakter rozplanowania cmentarza Na planie prostokąta zbliżonego do kwadratu, podzielony alejami na 4 pola otoczone betonowymi krawężnikami. Na zamknięciu osi gł-pomnik.						
24. Czytelność układu cmentarza:						
- całość dobra						
- kwater, dobra						
- nagrobków i mogil dobra						
25. Ogólny stan zachowania cmentarza (nagrobków i drzewostanu) Zły. Zaniedbany. Ogrodzenie zdewastowane.						
26. Istniejące zagrożenia						
Brak opieki. Postępujące niszczenie.						
27. Wnioski w zakresie prac: Ustalić opiekuna cmentarza.						
- porządkowych -						
- remontowych ogrodzić						
- konserwatorskich -						
28. Wnioski w zakresie niezbędnej dokumentacji:						
- poszczególnych nagrobków -						
- ewidencji całości cmentarza tak						
- studium historycznego -						
- ewentualnie dokum. projektowej -						
29. Inne uwagi służb konserwatorskich						30. Wypełnił:
-						K. Wrzeszcz
						Data:
						X, 1987

Tarnów-Chyszów CMENTARZ WOJENNY NR 200

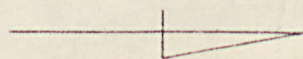


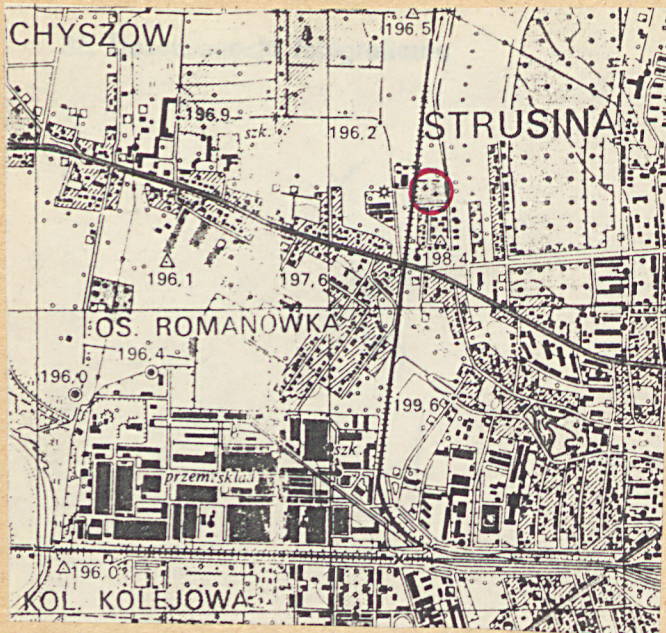
1 - kamienny pomnik

2 - nagrobki

3 - kamienne słupy ogrodzenia

PLAN 1:500





1. WIDOK OD PD.



2. BRAMA WEJŚCIOWA



3. POŁUDNIOWA GRANICA



4. ALEJA GŁ. WIDOK OD BRAMY



5. STUPY OGRODZENIA

TARNÓW - CHYBIOŹ CM. WOJENNY



6. POMNIK



7.



8.



9.



10.



11.

7 - M. WNEȚRZE CMENTARZA

31. Szkic cmentarza



12. STRONA WSCH.



13.



14.



15. -

13-15. PÓŁNOCNO-ZACHODNIA CZĘŚĆ CMENTARZA