

Województwo

Małopolskie  
NOWOSADECKIE

## KARTA CMENTARZA

Nr

8455

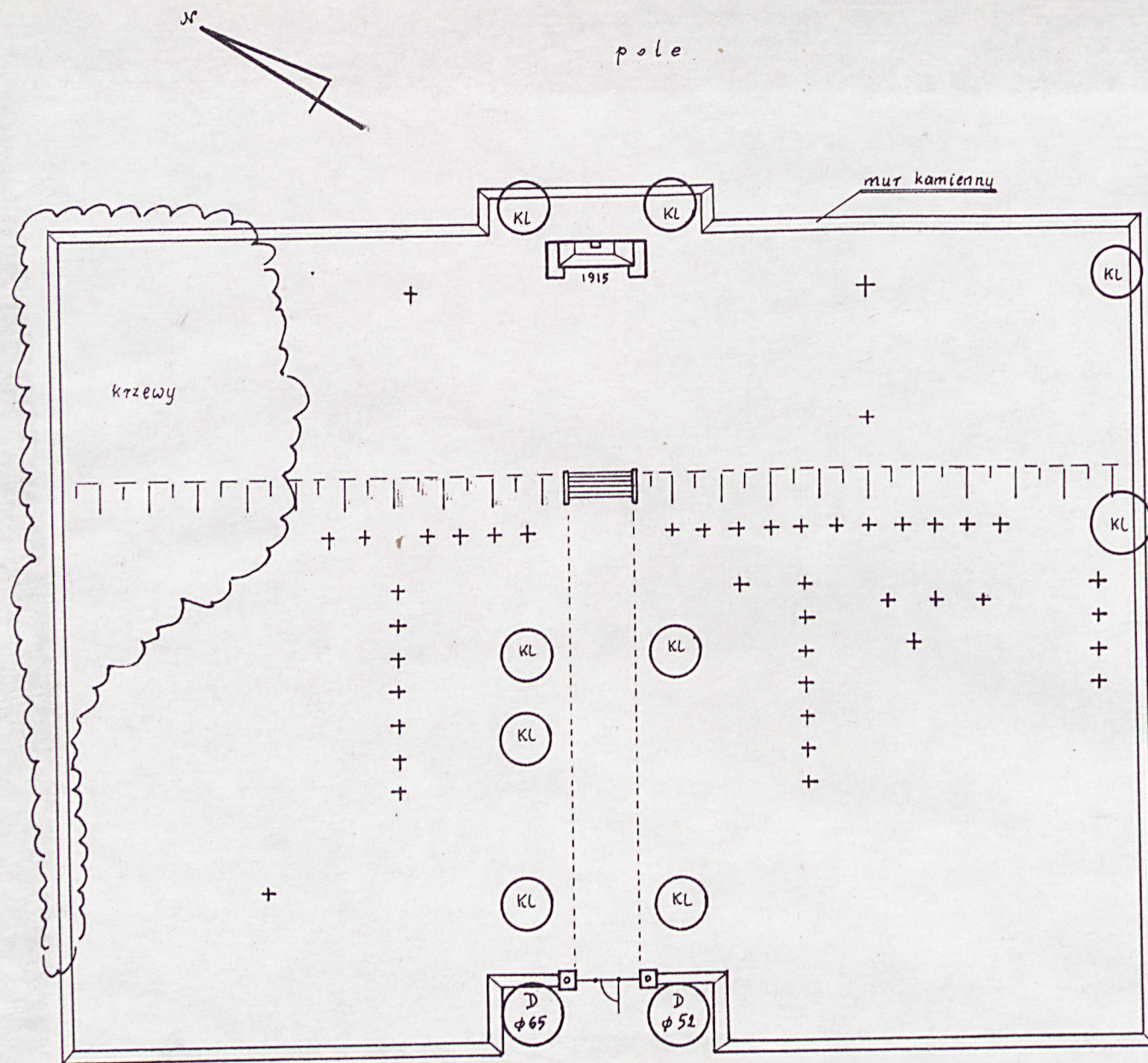
Z

<b>A</b> 1. Miejscowość  SĘKOWA	6. Nazwa cmentarza (ew. nazwa dawna)  cmentarz wojskowy nr 79 z I wojny światowej	<b>B</b> 13. Najstarszy istniejący nagrobek (data)  2.V. 1915	15. Groby o znaczeniu historycznym lub osób szczególnie zasłużonych  Cmentarz projektu Hansa Mayra. W 53 pojedynczych mo- giłach i 52 zbiorowych spoczywa 468 żołnierzy austriackich, 372 nie- mieckich i 366 rosyjs- kich.
2. Gmina  SĘKOWA	7. Cmentarz dawny <input type="checkbox"/> tak  Cmentarz nowy (po 1945 r.) <input type="checkbox"/> nie	14. Istniejąca dokumentacja cmentarza i miejsce jej przechowywania  Muzeum w Gorlicach - archiwum	
3. Adres cmentarza  Sękowa, na pn-wsch ponad wsią, na wys. ok 450 m pomiędzy cmentarzami nr 80 i 78	8. Data założenia  1917-1918	Plan aktualny  w Karcie Cmentarza w skali 1:300	
4. Poprzednie nazwy miejscowości  Sękowa	9. Przynależność wyznaniowa:  obecna -  dawna - bez różnicy wyznań	Plan dawny  Opracowanie cmentarzy z I wojny światowej O.Dudy	
5. (Nie) czynny ew. podstawa zamknięcia  zamknięty	10. Powierzchnia w ha:  ogólna - <input type="text" value="0,19"/>  wolna - <input type="text"/>	Inne materiały archiwalne  ---	
11. Położenie cmentarza Położony na terenie płaskim na stoku zbocza w polu, na pn-wsch ponad szosą do Gładyszowa. Dojście stromym zboczem na wys. ponad 450 m.npm. Z lewej strony ok 200 m cmentarz wojskowy nr 80, z prawej, w takiej samej odległości, lecz wyżej, cmentarz nr 78		16. Bibliografia R.Broch, H.Hauptmann. Die Westgalizischen Helden- gräber aus den Jahren des Weltkrieges 1914-1915	
12. Uwagi Ter. Org. Adm. Państwowej Opiekę nad cmentarzem sprawuje Stadnina Koni i Szkoła Podstawowa w Siarach		17. Uwagi użytkownika  nie ma	



C 18. ELEMENTY CMENTARZA		Czy istnieją	I L O S Ć				23. Charakter rozplanowania cmentarza Na planie zbliżonym do kwadratu z wyłamaniami na osi bramy i pomnika. Wejście w str. pd. od niego alejka zamknięta pomnikiem na wyższym poziomie.
			Do XVIII w.	1 poł. XIX w.	2 poł. XIX w.	1 poł. XX w. (do 1945 r.)	
Mur ogrodzeniowy		tak				x	24. Czytelność układu cmentarza. Mogiły rzędowo po jej obu stronach. - całość układ czytelny - kwater --- - nagrobków i mogił czytelny
Brama I-yl		tak				1	
Kościół		nie					
Kaplica I-el		nie					25. Ogólny stan zachowania cmentarza (nagrobków i drzewostanu) Całkowicie zarośnięty samosiewem. Krzyże połamane, wielu brak. Betonowe stele noszą ślady odnawiania, lecz już niszczeją. Kompletny brak opieki.
Nagrobki:	wolnostojące	tak	krzyże żel i	stele beton.	42		
	przyściennie	nie					
Mogiły		tak	zarysy zbiorowych i pojedynczych				26. Istniejące zagrożenia Postępujące niszczenie
Inne elementy		kamienny obelisk					
19. Które obiekty wpisane są do rejestru zabytków							
20. STARODRZEW		Ilość	Ø pnia w cm	Stan zdrowotny			
lipa							
kasztanowiec							
jesion							
tuja (żywotnik)							
dąb		2	65-52	dobry			
21. Czy na terenie cmentarza znajdują się zarejestrowane pomniki przyrody ew. aleje nie							
22. Ogółem stan zachowania zieleni na cmentarzu Zarośnięty przez samosiew krzewów i drzew. Od bramy do obelisku prowadzi nasadzona aleja klonowa.							
27. Wnioski w zakresie prac: - porządkowych wykarczowanie zbędnych drzew i krzewów, oczyszczenie - remontowych nie z chaszczy, remont krzyży. Odstłonięcie - konserwatorskich obeliska i mogił							
28. Wnioski w zakresie niezbędnej dokumentacji: - poszczególnych nagrobków nie - ewidencji całości cmentarza nie - studium historycznego nie - ewentualnie dokum. projektowej nie							
29. Inne uwagi służb konserwatorskich						30. Wypełnił: H. Lisińska B. Sołtysik VII, 1993	





SĘKOWA

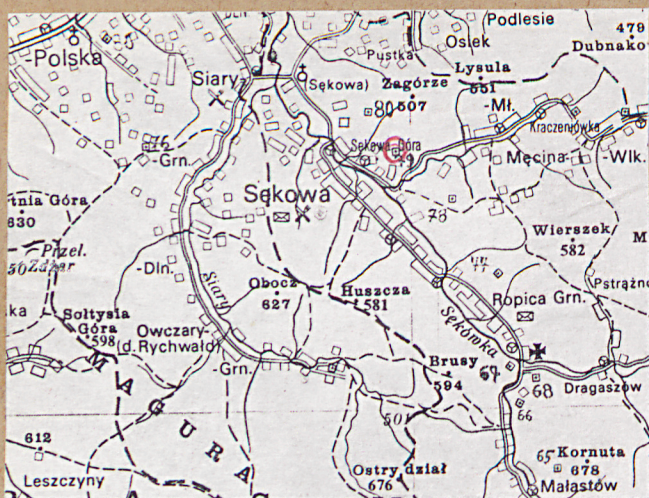
cm. wojenny nr. 79

PLAN 1:300

0 3 6 m

KL klon  
D dqb





1. WIDOK OD POŁUDNIA



2. BRAMA WĘJŚCIOWA



3. WNEŹRZE W STRONIE POŁUDNIOWEJ  
- ALEJKA



4. FRAGMENT PRZY SCHODACH





5.



6.

ALEJKA OD BRAMY



7. KRWIŻE PO PRAWEJ STR. ALEJKI



8. STRONA PD





9.

9-10. FRAGMENTY WNETRZA  
CMENTARZA



10.




11.



12.

POMNIK





13.



14.



15.

NAGROBKI NA MOGIŁACH