

Województwo

Łódzkie  
łódzkie

## KARTA CMENTARZA

Nr

7619

Z

<b>A</b> 1. Miejscowość  PABIANICE	6. Nazwa cmentarza (ew. nazwa dawna)  cmentarz żydowski	<b>B</b> 13. Najstarszy istniejący nagrobek (data)  1) Lina Bitschunsky z d. Kowarsky, 1871 r. Autor: L. Wąsowski, Łódź	15. Groby o znaczeniu historycznym lub osób szczególnie zasłużonych 2)...Wiokisz 8.12.1872 3) Majer Baruch-fabrykant i obywatel m. Pabianic zm. 17.02.1886 r. 4) Rozalia z Głksmanów Baruch 1831-1891 5) Paulina z Rotscheinów Schroter 5.09.1891 6) Ron Lichtensztejn 10.03.1894 7) Cecylja z Hertzów Sztencel 17.09.1895 8) Artur Rosenbaum 1898 9) Destruut 19.10.1898 10) Markus Glucksman-Ob. m. Pabianic - kon. XIX w. 11) Emanuel Kantorowicz-b. ob. i kupiec-22.02.1900 12) Hermann Thonner 1916 13) Tow. Josef Zonenberg 1885 - 1936 14) Ku pamięci rodziny Tosków i Sieradzkich zam. przez hitlerowców 1943 15) F. Szymański, Łódź
2. Gmina  Pabianice  pon. PABIANICKI	7. Cmentarz dawny <input type="checkbox"/> tak  Cmentarz nowy (po 1945 r.) <input type="checkbox"/> -	14. Istniejąca dokumentacja cmentarza i miejsce jej przechowywania  Plan aktualny  Oddział Geodezji Urzędu Miasta Pabianic  Plan dawny  -	
3. Adres cmentarza  Pabianice ul. Karolewska 57	8. Data założenia  poł. XIX w.	Plan aktualny  Oddział Geodezji Urzędu Miasta Pabianic  Plan dawny  -	
4. Poprzednie nazwy miejscowości  Pabianice	9. Przynależność wyznaniowa:  obecna — - dawna — mojżeszowe	Plan aktualny  Oddział Geodezji Urzędu Miasta Pabianic  Plan dawny  -	
5. (Nie) czynny ew. podstawa zamknięcia  nieczynny	10. Powierzchnia w ha:  ogólna — 0,85 wolna — -	Inne materiały archiwalne  -	
11. Położenie cmentarza Cmentarz położony na pld. zach. skraju miasta między ulicami Karolewską, Sniadeckiego, Wileńską, Cmentarną. Teren płaski na lekkim wzniesieniu od strony pld. Otoczony zabudową - od wsch. ciepłownia osiedlowa, od zach. baza remontowo - budowlana Pabianickiej Spółdzielni Remontowej.		16. Bibliografia —	
12. Uwagi Ter. Org. Adm. Państwowej		17. Uwagi użytkownika	

Nr rej A/363 2 du 18.12.1995

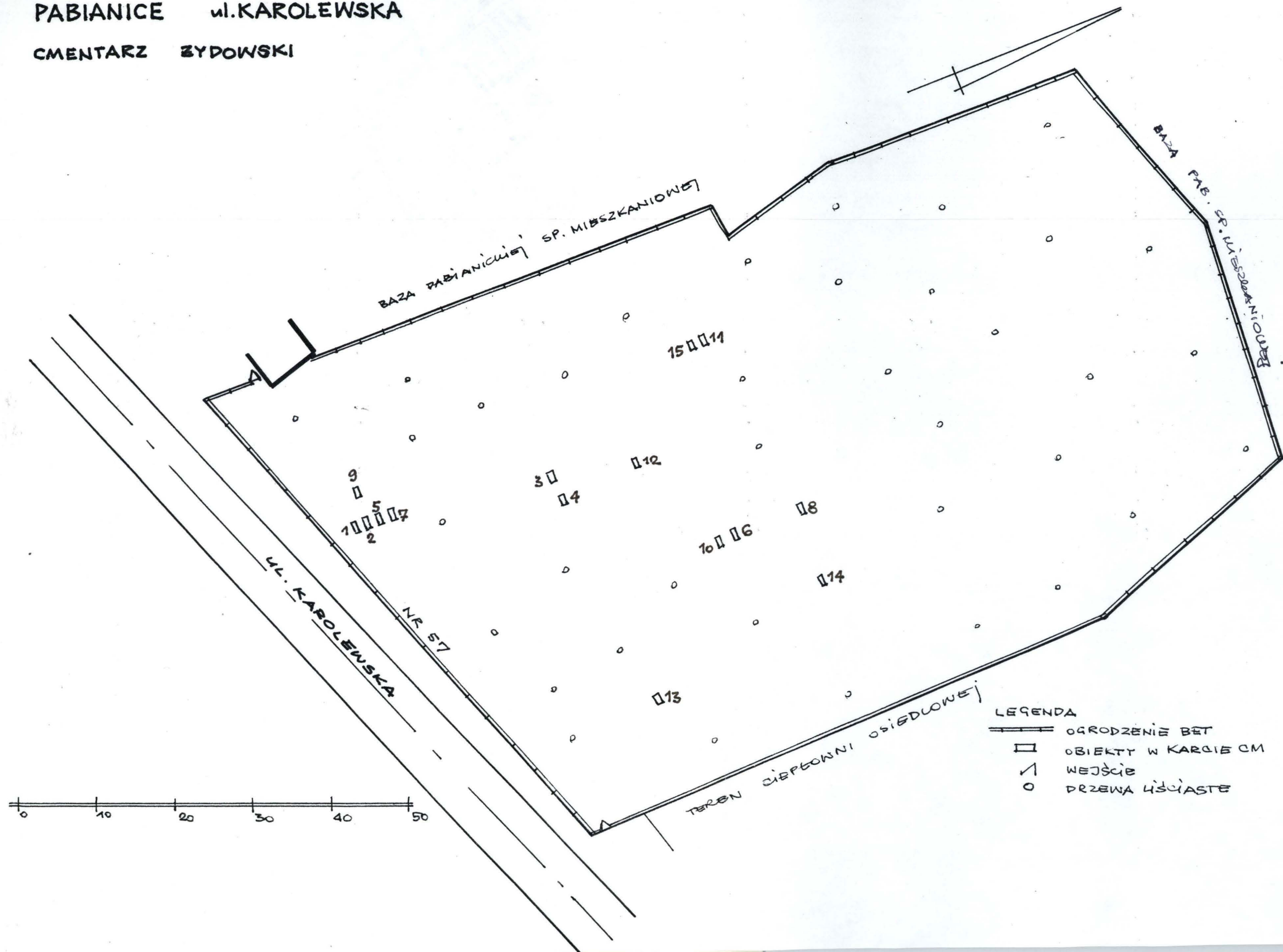


C 18. ELEMENTY CMENTARZA		Czy istnieją	I L O Ś Ć				
			Do XVIII w.	1 poł. XIX w.	2 poł. XIX w.	1 poł. XX w. (do 1945 r.)	2 poł. XX w.
Mur ogrodzeniowy		tak					1
Brama I-yl (furtki)		tak					2
Kościół		nie					
Kaplica I-el		nie					
Nagrobki:	wolnostojące	tak			21	622	
	przyscienne	nie					
	plyty	nie					
Mogily		nie					
Inne elementy		nie					
19. Które obiekty wpisane są do rejestru zabytków							
brak A1363/96							
20.	STARODRZEW	Ilość	Ø pnia w cm	Stan zdrowotny			
	lipa	-					
	kasztanowiec	-					
	jesion	-					
	tuja (żywotnik)	-					
		-					
21. Czy na terenie cmentarza znajdują się zarejestrowane pomniki przyrody ew. aleje							
brak							
22. Ogółem stan zachowania zieleni na cmentarzu							
Teren cmentarza porośnięty młodym drzewostanem- dąb, lipa, brzoza.							
23. Charakter rozplanowania cmentarza							
Plan nieregularnego wieloboku bez podziału na kwatery i aleje.							
24. Czytelność układu cmentarza:							
— całość - czytelna							
— kwater - nieczytelna							
— nagrobków i mogił - czytelna							
25. Ogólny stan zachowania cmentarza (nagrobków i drzewostanu)							
dobry							
26. Istniejące zagrożenia							
-							
27. Wnioski w zakresie prac:							
— porządkowych - ustawienie przewróconych nagrobków							
— remontowych -							
— konserwatorskich -							
28. Wnioski w zakresie niezbędnej dokumentacji:							
— poszczególnych nagrobków -							
— ewidencji całości cmentarza - tak							
— studium historycznego -tak							
— ewentualnie dokum. projektowej							
29. Inne uwagi służb konserwatorskich							
30. Wypełnił: A. Felikowski							
Data: 10.1994							







PABIANICE ul. KAROLEWSKA  
CMENTARZ ŻYDOWSKI












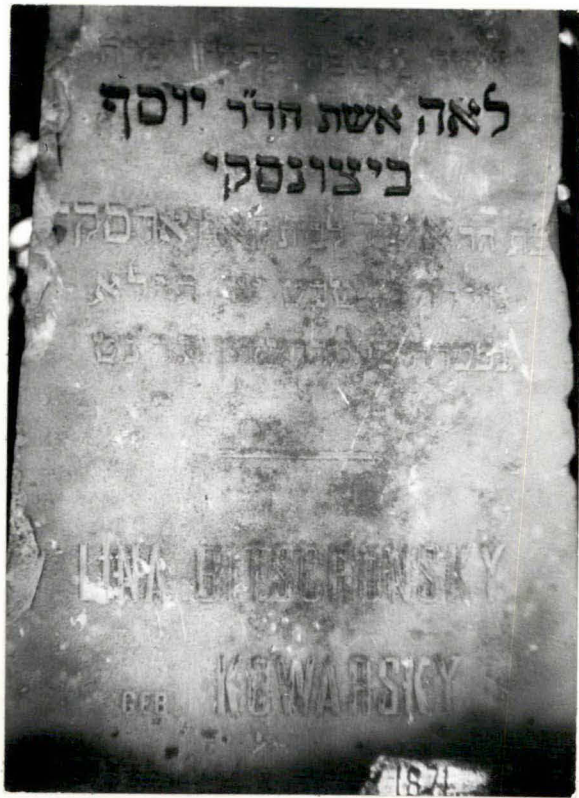














1



2







4







5



3





6



8



7







9



10




11




12





13



14



15















