

1. Obiekt

9/3

Ogrodzenie z furtkami

2. Czas powstania

koniec XIX w.

3. Miejscowość

Orłów - PARCEL

4. Adres

Orłów

nr hipoteczny

5. Przynależność administracyjna

województwo Płockie

gmina Bedlno

pow. KUTNO

6. Poprzednie nazwy miejscowości

Orłów

7. Przynależność administracyjna  
przed 1 VI 1975

województwo Łódzkie

powiat Kutno

8. Właściciel i jego adres

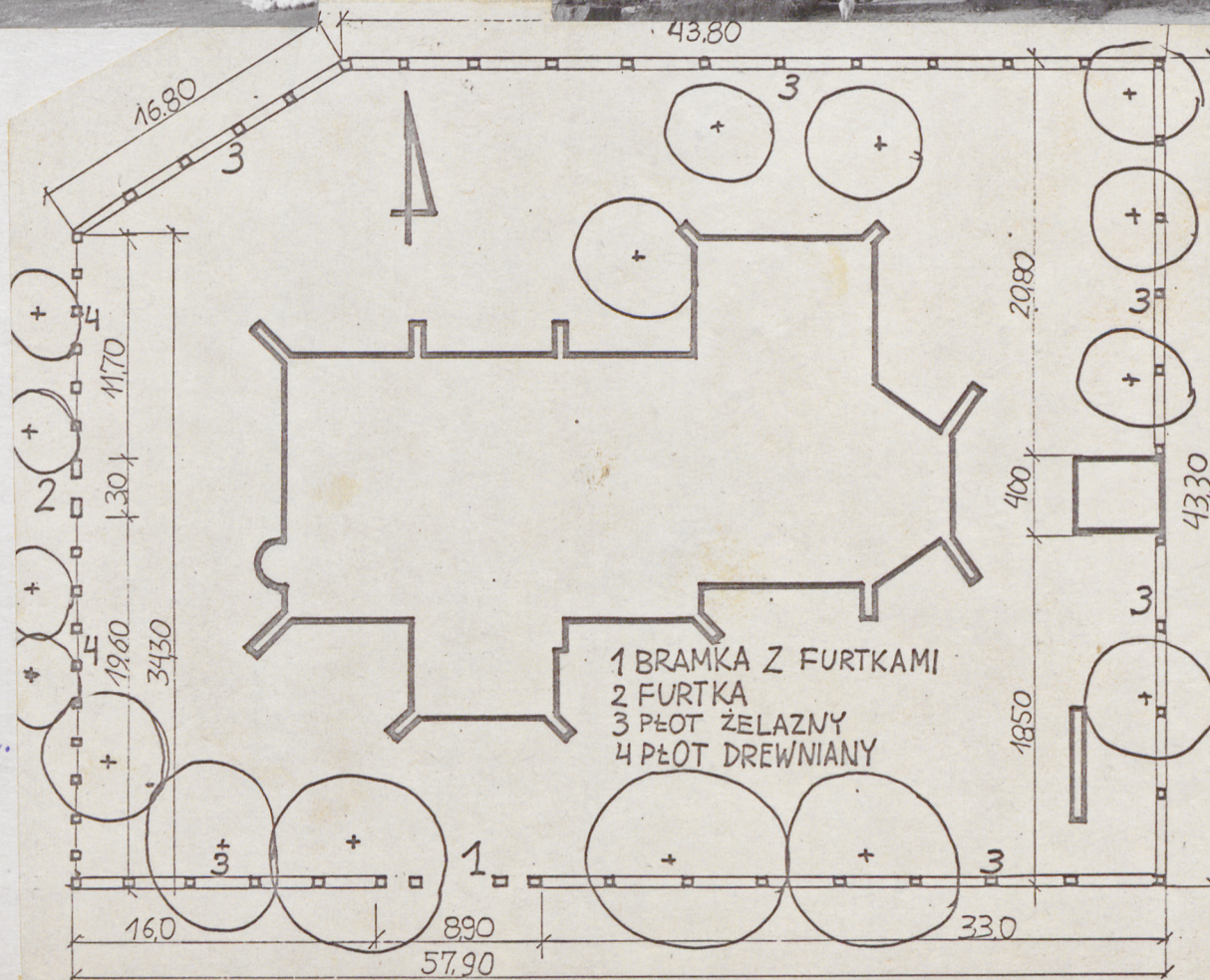
Parafia Kościoła Rzymsko-  
Katolickiego Orłów

9. Użytkownik i jego adres

Parafia Kościoła Rzymsko-  
Katolickiego Orłów

10. Rejestr zabytków

Nr data



autor zdjęć T. Ambrozi Ewila.  
 data wykonania IX 80  
 miejsce przechowywania negatywów  
 BDI Płock

12. Autorzy, historia obiektu, określenia stylu.

Ogrodzenie z końca XIX w.

13. Opis (sytuacja, materiał i konstrukcja, rzut, bryła, elewacje, dach, wnętrze wyposażenie, instalacje)

Ogrodzenie ma kształt prostokąta, otacza kościół z 4 stron.

Słupki i podmurówka ogrodzenia murowane z cegły. Podmurówka tynkowana, słupki z daszkami ceglanymi tynkowanymi. Bramka w postaci 4 słupów ceglanych. W środku każdego słupka wysoka nisza tynkowana. Słupki wewnętrzne wyższe o 1/3 od zewnętrznych. Przekroje podobne kwadratowe. Skrzydła bramy i furtek żelazne kute, w postaci łuku prętów zakończonych grotami połączonych 3 ryglami.

Ogrodzenie pld.-wsch. i pln. w postaci słupków ceglanych nakrytych daszkami namiotowymi, czterospadowymi z zaprawy. Podmurówka ceglana - kamienna tynkowana. Połacie z prętów stalowych przyciętych u góry w łuk, zakończonych grotami. Całość utrzymana dwoma ryglami.

Ogrodzenie od zach. z listew drewnianych złączanych z ryglami, połączyć zakończona łukiem. Furtka do plebanii w postaci niskich, ceglanych, szerokich murków nakrytych czterospadowym dachem. Skrzydło drewniane z listew.

14. Kubatura	15. Powierzchnia użytkowa  długość ok. 180 m.	16. Przeznaczenie pierwotne  Ogrodzenie z bramkami	17. Użytkowanie obecne  Ogrodzenie z bramkami
18. Prace budowlane i konserwatorskie, ich przebieg i dokumentacja		19. Stan zachowania (fundamenty, ściany zewnętrzne, ściany wewnętrzne, sklepienia, stropy, konstrukcje dachowe, pokrycie dachu, wyposażenie i instalacje)  Stan ogólny dobry. Słupki i daszki w stanie dobrym. Skrzydła bramy, furtek i połącze lekko skorodowane. Skrzydła drewniane w stanie dobrym. Słupki furtki do zakrystii u dołu wykruszone.	
20. Najpilniejsze postulaty konserwatorskie			

21. Akta archiwalne (rodzaj akt, numer i miejsce przechowywania)

22. Bibliografia

23. Źródła ikonograficzne i fotografie (rodzaj, miejsce przechowywania, sygnatury)

24. Uwagi różne

25. Wypełnił

INI-ARCH. T. AMBROŹEWSKI

26. Sprawdził

27. Załączniki

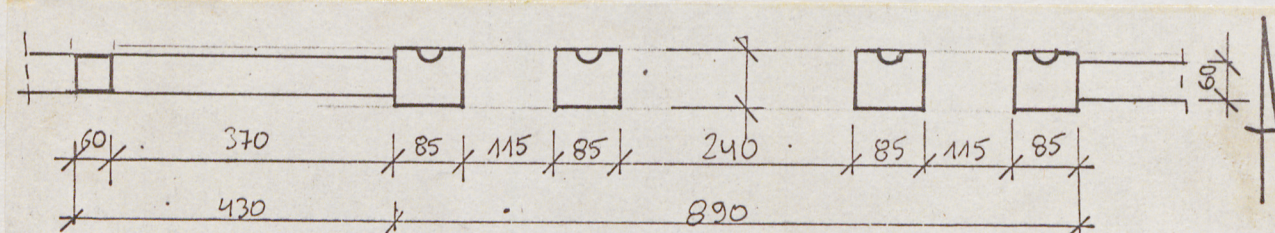
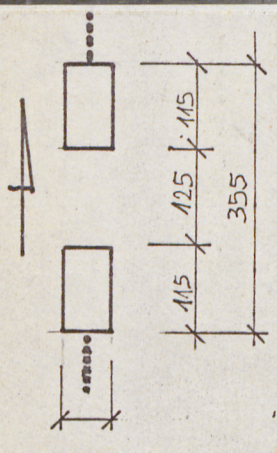
1. Miejscowość

ORŁÓW

2. Obiekt (nazwa jak w karcie)

OGRODZENIE Z FURTKAMI

3. Zawartość wkładki (nazwa obiektu lub materiału uzupełniającego)



Wkładkę założył: T. AMBROSEWICZ 1X80  
(imię, nazwisko, data)

Miejsce przechowywania negatywów: BDZ. PŁOCK.

Jedn. Wyd. Akcyd. Olsztyn zam. 1299/S/78  
GZGraf. ZP. Ostróda zam. 1440 a. 20000

Wyd. ODZ 1978 r.