

## KARTA CMENTARZA

Nr

7233

N

<b>A</b>		<b>B</b>	
1. Miejscowość  KOCISZEW		6. Nazwa cmentarza (ew. nazwa dawna)  cmentarz rzymsko-katolicki	
2. Gmina  Zelów		7. Cmentarz dawny <input checked="" type="checkbox"/> tak  Cmentarz nowy (po 1945 r.) <input type="checkbox"/>	
3. Adres cmentarza  Kociszew		8. Data założenia  I połowa XIX w.	
4. Poprzednie nazwy miejscowości  Kociszew		9. Przynależność wyznaniowa:  obecna — rzymsk.-kat. dawna — rzymsk.-kat.	
5. (Nie) czynny ew. podstawa zamknięcia  czynny		10. Powierzchnia w ha:  ogólna — 1,34 ha  wolna — 0,17 ha	
11. Położenie cmentarza  cmentarz zlokalizowany 50 m na północ od skrzyżowania w centrum miejscowości przy drodze asfaltowej Kociszew - Karczmy, teren płaski, otoczony zabudową.		13. Najstarszy istniejący nagrobek (data)  1/grobowiec rodziny Wolskich - 1847	
12. Uwagi Ter. Org. Adm. Państwowej  Założenie nie przewidywane do regulacji przestrzennej, utrzymuje istniejącą funkcję		14. Istniejąca dokumentacja cmentarza i miejsce jej przechowywania  brak  Plan aktualny  brak  Plan dawny  brak  Inne materiały archiwalne  brak	
		15. Groby o znaczeniu historycznym lub osób szczególnie zasłużonych  2/ks.prob.Mieczysław Lipiński - 1983 3/grób symboliczny parafian poległych w czasie II wojny świat.	
		16. Bibliografia	
		17. Uwagi użytkownika	



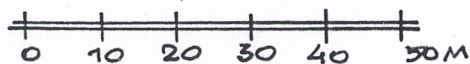
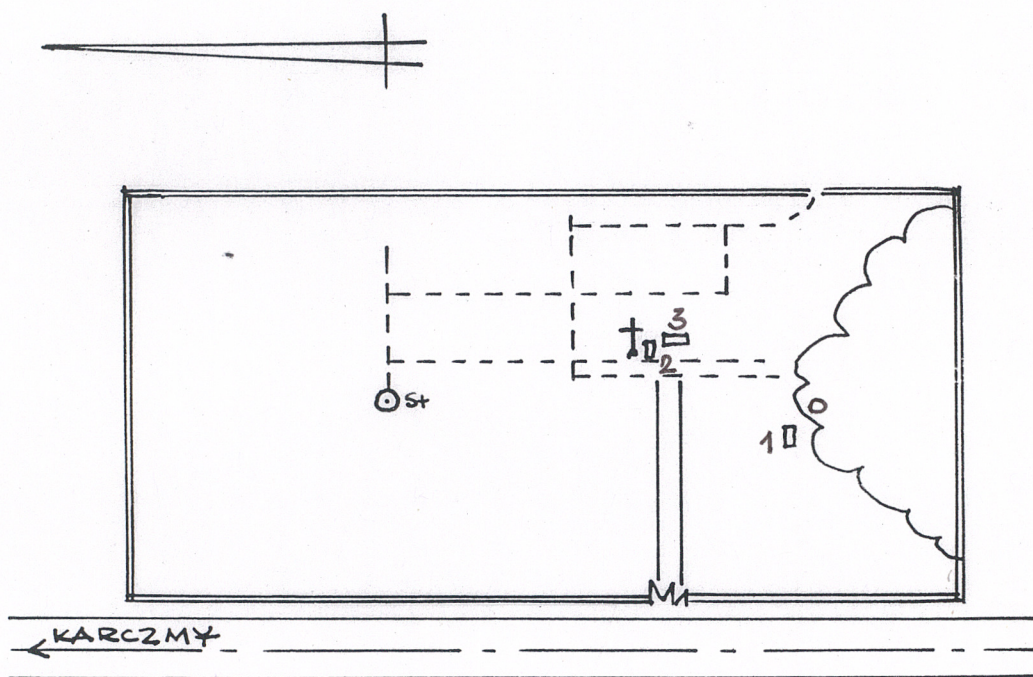
C 18. ELEMENTY CMENTARZA		Czy istnieją	I L O Ś Ć				
			Do XVIII w.	1 poł. XIX w.	2 poł. XIX w.	1 poł. XX w. (do 1945 r.)	2 poł. XX w.
Mur ogrodzeniowy /cegl.tynk./		tak				1	
Brama I-yl / metalowa /		tak					1
Kościół		nie					
Kaplica I-el		nie					
Nagrobki:	wolnostojące	tak		1		212	731
	przyścienne	nie					
	plyty	tak				2	1
Mogily		tak				137	273
Inne elementy studnia		tak					1
19. Które obiekty wpisane są do rejestru zabytków							
brak							
20.	STARODRZEW	Ilość	Ø pnia w cm	Stan zdrowotny			
	lipa	-					
	kasztanowiec	-					
	jesion	-					
	tuja (żywołnik)	-					
	dąb	1	70	dobry			
21. Czy na terenie cmentarza znajdują się zarejestrowane pomniki przyrody ew. aleje							
nie							
22. Ogółem stan zachowania zieleni na cmentarzu							
dobry							
23. Charakter rozplanowania cmentarza założony na planie prostokąta, al. główna na osi wsch.-zach. sięga poł.cm., dalej kilka alejek tworzą nieregularny podział na kwatery.							
24. Czytelność układu cmentarza:							
— całość czytelnym							
— kwater mało czytelnym							
— nagrobków i mogił czytelnym							
25. Ogólny stan zachowania cmentarza (nagrobków i drzewostanu)							
dobry							
26. Istniejące zagrożenia							
brak							
27. Wnioski w zakresie prac:							
— porządkowych brak							
— remontowych brak							
— konserwatorskich brak							
28. Wnioski w zakresie niezbędnej dokumentacji:							
— poszczególnych nagrobków brak							
— ewidencji całości cmentarza brak							
— studium historycznego brak							
— ewentualnie dokum. projektowej brak							
29. Inne uwagi służb konserwatorskich						30. Wypełnił: A.J.Lewkowscy	
						W.Walczak Data: 23.08.1998	



# KOCISZEW

GM. ZELÓW

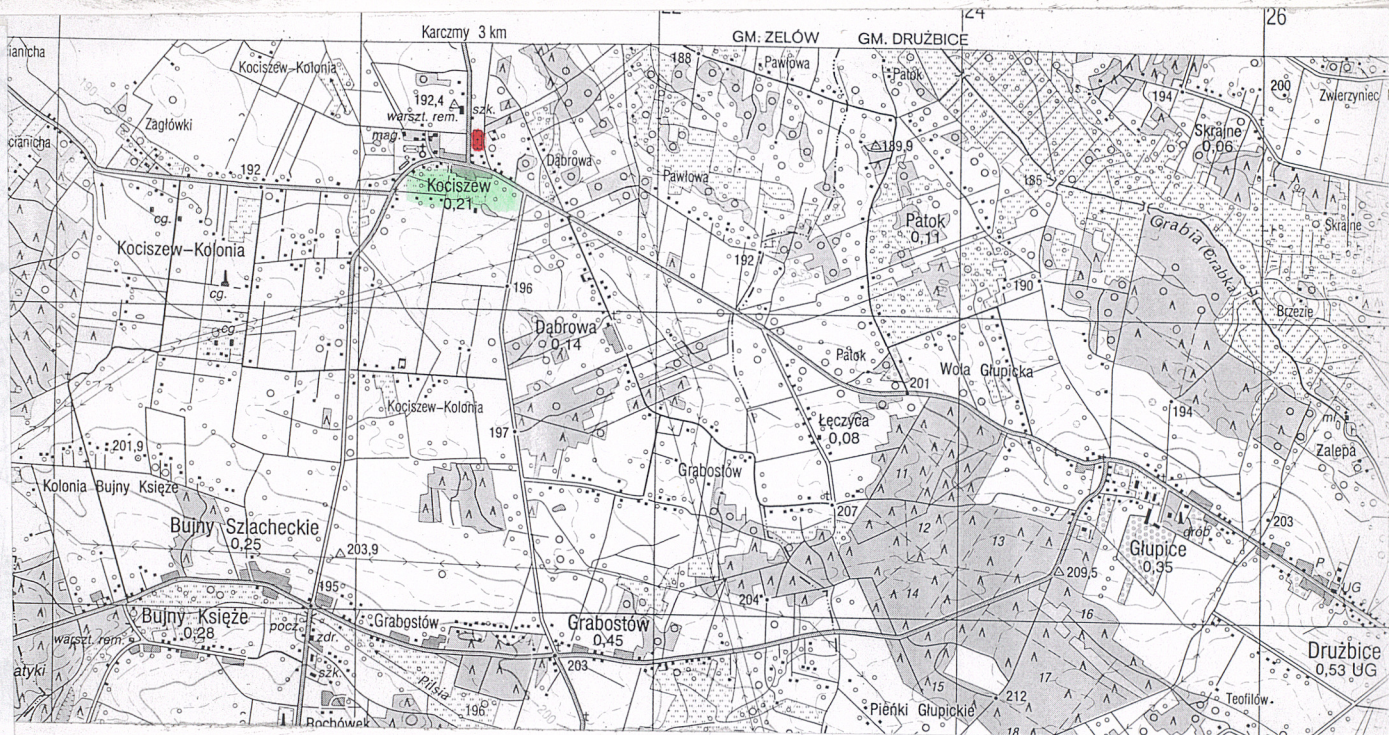
CMĘNTARZ RZYMSKOKATOLICKI



## LEGENDA

- OGRODZENIE MUROWANE
- OBIEKT W KARCIE CM.
- ALUSJKI I ŚCIEZKI
- BRAMA WEJŚCIOWA
- STUDNIA
- KRZEWY









3



2





1



1

najstarszy nagrob.





brama



widok ogólny