

KARTA CMENTARZA

NR

6753

Z


A 1. Miejscowość Lysiny	6. Nazwa cmentarza (ew. nazwa dawna) cmentarz wiejski wyznaniowy	B 13. Najstarszy istniejący nagrobek (data) nie ma	15. Groby o znaczeniu historycznym lub osób szczególnie zasłużonych -
2. Gmina Wschowa pow. WSCHOWSKI	7. Cmentarz dawny <input checked="" type="checkbox"/> Cmentarz nowy (po 1945 r.) <input type="checkbox"/>	14. Istniejąca dokumentacja cmentarza i miejsce jej przechowywania -	
3. Adres cmentarza Lysiny 32	8. Data założenia XVI-XVIII wiek	Plan aktualny w Karcie cmentarza 1:500	
4. Poprzednie nazwy miejscowości Lysiny wielkie, niem. Gross-Lissen	9. Przynależność wyznaniowa: obecna - nie dotyczy dawna - rzym.-kat.	Plan dawny nie ma	
5. (Nie) czynny <u>nieczynny</u> ew. podstawa zamknięcia	10. Powierzchnia w ha: ogólna - ca. 0,4 wolna - 0,4	Inne materiały archiwalne ks.zg.w b.par. p.w.N.M.Pa- nny w Łysinach od XVI wieku	
11. Położenie cmentarza Cmentarz usytuowany jest we wsi przy probostwie, z którego terenem sąsiaduje od str.Pn. Nekropola położona jest na płaskim, wyznaczonym układem drogi-terenie.		16. Bibliografia SGKP.1898r,T.V,s.862,p.1,St.Rospond-Sł. etym. m i wsi PRL.1984r,s.210,Codex diplomaticus Si- lesiae.Bd.24,T.I,Die Kreise Grünberg und Freyystadt Bres.1908r, ks J.Nowacki-Dzieje Archid.pozn.T.II,s.559	
12. Uwagi Ter. Org. Adm. Państwowej		17. Uwagi użytkownika Cmentarz ekschumowany, ogrodzenie ceglane rozebrane w 1981 roku odsłoniło mur kamienny.	


C 18. ELEMENTY CMENTARZA		Czy istnieją	I L O Ś Ć					23. Charakter rozplanowania cmentarza. Cmentarz o charakterze nieregularnym oparty jest na planie zbliżonym do okręgu. Obecnie czytelne są tylko granice nekropoli.	
			Do XVIII w.	1 poł. XIX w.	2 poł. XIX w.	1 poł. XX w. (do 1945 r.)	2 poł. XX w.		
Mur ogrodzeniowy		tak	1		1			24. Czytelność układu cmentarza: - całość nieczytelny - kwater nieczytelne - nagrobków i mogił nieczytelne	
Brama I-yl		tak			1 fragn				
Kościół		nie							
Kaplica I-el		nie							
Nagrobki:	wolnostojące	nie						25. Ogólny stan zachowania cmentarza (nagrobków i drzewostanu) brak nagrobków, liczne sąmosiewy, brak okazów starodrzewia	
	przyścienne	nie							
	plyty	nie							
Mogily		nie							
Inne elementy obramowanie n.		tak				1		26. Istniejące zagrożenia zatarcie śladów istnienia cmentarza	
19. Które obiekty wpisane są do rejestru zabytków nie ma									
20.	STARODRZEW	Ilość	Ø pnia w cm	Stan zdrowotny					27. Wnioski w zakresie prac: - porządkowych oczyszczenie terenu z samosiewów - remontowych zabezp. zachowanych fragm. muru i bramy - konserwatorskich nie dotyczy
lipa		-							
kasztanowiec		-							
jesion		-							
tuja (żywotnik)		-							
akacja		2	45	dobry					
21. Czy na terenie cmentarza znajdują się zarejestrowane pomniki przyrody ew. aleje								28. Wnioski w zakresie niezbędnej dokumentacji: - poszczególnych nagrobków nie dotyczy - ewidencji całości cmentarza nie dotyczy - studium historycznego nie dotyczy - ewentualnie dokum. projektowej pozostawić decyzji proboszcza	
nie ma									
22. Ogólny stan zachowania zieleni na cmentarzu zielen bujna nie przedstawia wartości zabytkowej								29. Inne uwagi służb konserwatorskich -	
30. Wypełnił: mgr P. Buchalski Data: 12.10.85r									

Kysiny

SKALA 1:500

LEGENDA

 mur kamienny

 mur ceglany



teren zaros-
nięty



elem. zach.
nagr.



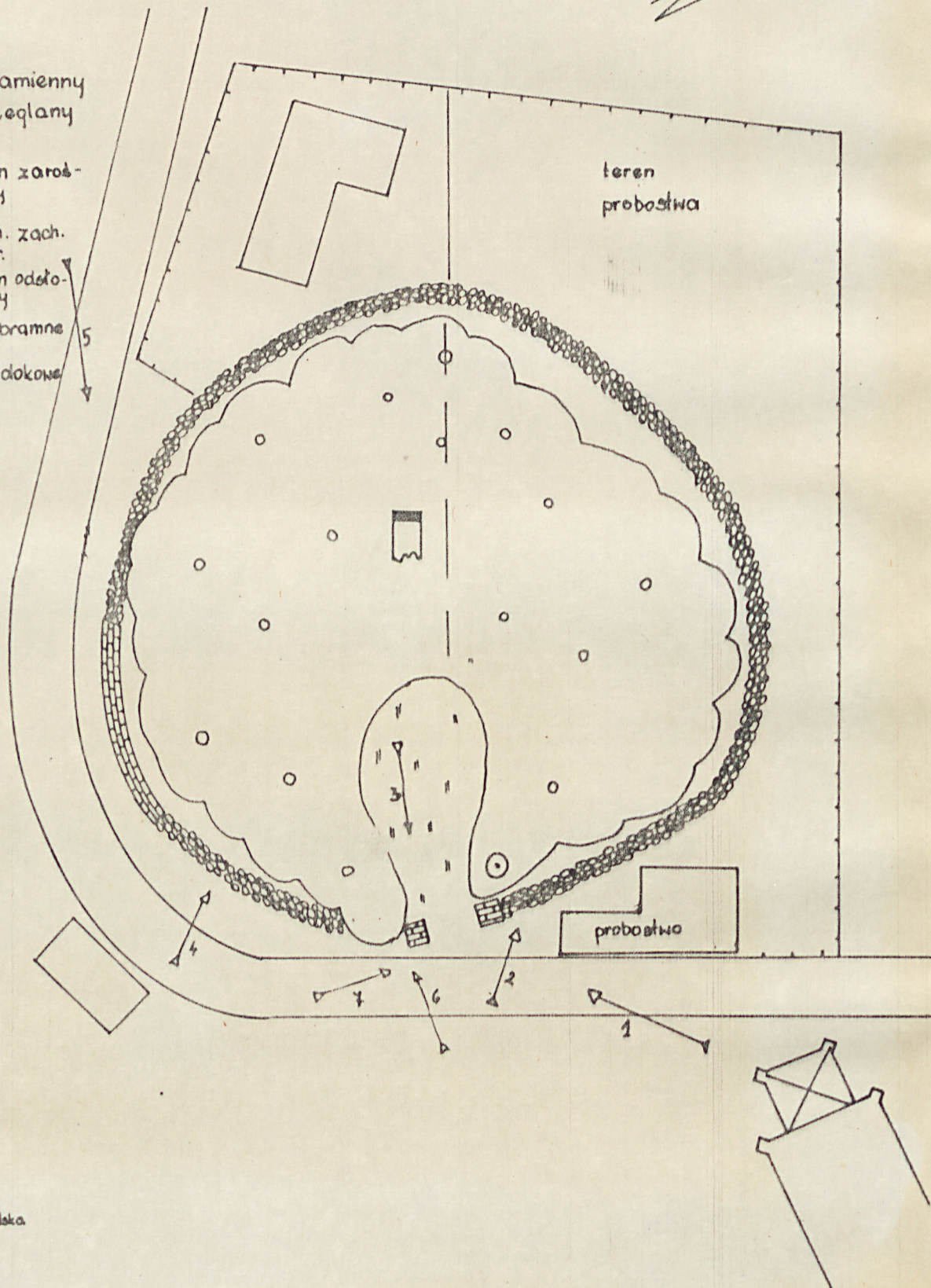
teren odśro-
nięty



stupy bramne



fot. widokowa



Wyt. A. Buchalska



1.



2.



3.



4.



5.



6.



7.