

Województwo **Lubuskie**
zielonogórskie

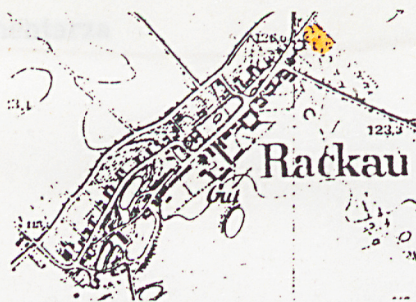
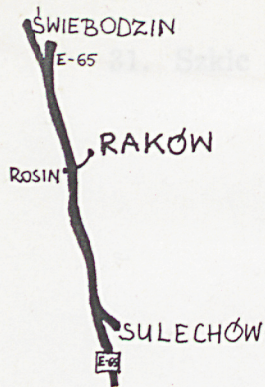
KARTA CMENTARZA

Nr
6639

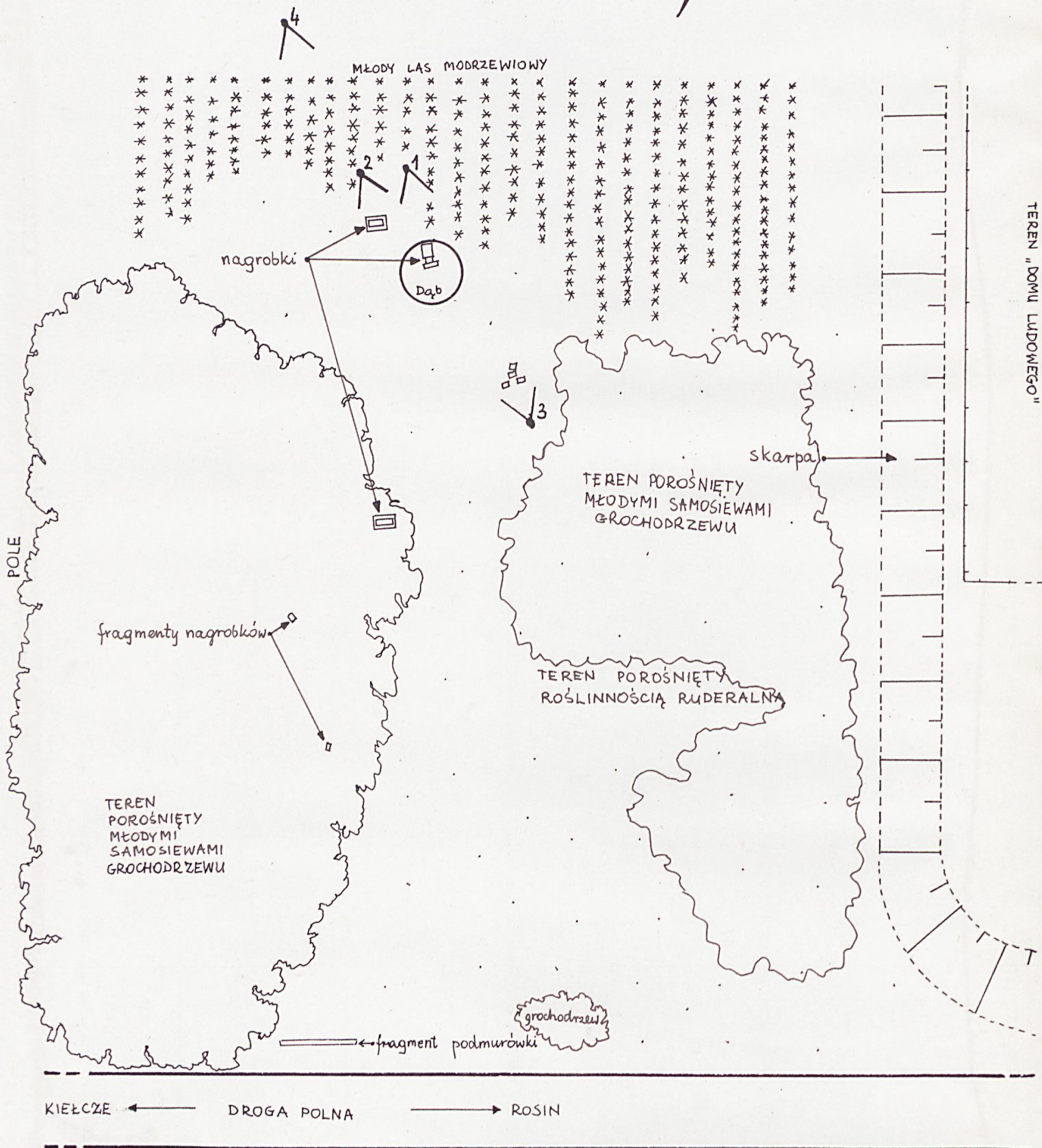
N

A	1. Miejscowość RAKÓW II	6. Nazwa cmentarza (ew. nazwa dawna) miejsce po cmentarzu ewang. /cm. został zlikwidowany /	B	13. Najstarszy istniejący nagrobek (data) 1900 / fragm. płyty /	15. Groby o znaczeniu historycznym lub osób szczególnie zasłużonych -
2. Gmina Świebodzin pow. ŚWIEBODZIŃSKI	7. Cmentarz dawny <input checked="" type="checkbox"/> Cmentarz nowy (po 1945 r.) <input type="checkbox"/> nie	8. Data założenia I poł. XIX w.	14. Istniejąca dokumentacja cmentarza i miejsce jej przechowywania - Plan aktualny - Plan dawny - Inne materiały archiwalne Zgoda na likwidację cmentarza i do- kumentacja związana z likwi- dacją w Archiwum Państwowym w Ziel. Górze Zespół: Prez. WRN Gosp. Komun. i Mieszk. bez sygn. z 1973		
3. Adres cmentarza (działka nr 58)	9. Przynależność wyznaniowa: obecna — dawna — ewangelicka	10. Powierzchnia w ha: ogólna — 1, 01 ha wolna — 1, 01 ha	16. Bibliografia -		
4. Poprzednie nazwy miejscowości Rackau	11. Położenie cmentarza Za wsią, po prawej stronie prowadzącej do wsi Kiełcze na terenie płaskim, w bezpośrednim sąsiedztwie " Sali Ludowej ".	12. Uwagi Ter. Org. Adm. Państwowej	17. Uwagi użytkownika Właściciel - Gmina Świebodzin		

C 18. ELEMENTY CMENTARZA		Czy istnieją	ILOŚĆ				
			Do XVIII w.	1 poł. XIX w.	2 poł. XIX w.	1 poł. XX w. (do 1945 r.)	2 poł. XX w.
Mur ogrodzeniowy		tak				frag. podmur.	bet.
Brama I-yl		nie					
Kościół		nie					
Kaplica I-el		nie					
Nagrobki:	wolnostojące	nie					
	przyścienne	nie					
	1 cała płyty+4 w frag.	tak				5	
Mogiły		nie					
Inne elementy		nie					
19. Które obiekty wpisane są do rejestru zabytków							
-							
20. STARODRZEW	Ilość	obwód pnia w cm	Stan zdrowotny				
lipa	nie występuje						
kasztanowiec	nie występuje						
jesion	nie występuje						
tuja (żywotnik)	nie występuje						
dąb	1	140	dobry				
21. Czy na terenie cmentarza znajdują się zarejestrowane pomniki przyrody ew. aleje							
nie							
22. Ogółem stan zachowania zieleni na cmentarzu Na terenie byłego cm. rośnie tylko 1 dąb, Reszta powierzchni pokryta jest młodymi samosiewami grochodrzewu. W pd-wsch części cm. zasadzony jest las modrzewiowy / bardzo młody, śr. wys. 50 cm. /							
23. Charakter rozplanowania cmentarza Cmentarz rozplanowany był na rzucie prostokąta, Obecnie tylko pn-zach.granica jest wyraźna / od str. drogi występują fragm. podmurówki ogrodzenia /.							
24. Czytelność układu cmentarza:							
<div> <div> — całość — kwater — nagrobków i mogił </div> <div>} nieczytelny</div> </div>							
25. Ogólny stan zachowania cmentarza (nagrobków i drzewostanu) drzewostanu: nie zachowano nagrobków: po likwidacji cmentarza pozostały jedynie 3 płyty nagrobne /							
26. Istniejące zagrożenia /+fragm./							
nie istnieją							
27. Wnioski w zakresie prac:							
<div> — porządkowych — remontowych — konserwatorskich </div> <div>W związku z likwidacją cmentarza - nie ma podstaw do powyższych działań</div>							
28. Wnioski w zakresie niezbędnej dokumentacji:							
<div> — poszczególnych nagrobków — ewidencji całości cmentarza — studium historycznego — ewentualnie dokum. projektowej </div> <div>} nie ma</div>							
29. Inne uwagi służb konserwatorskich						30. Wypełnił:	
						dr. W. Strzyżewski	
						Data:	
						mgr inż. A. Wojciechowska	
fot. K. Wojciechowski							
VI 1992 r.							




RAKÓW



32. Dokumentacja fotograficzna



1. Fragment nagrobka.



2. Fragment nagrobka.



3. Fragmenty nagrobków.



4. Widok ogólny.