

Województwo <b>Lubuskie</b> zielonogórskie		<h1 style="text-align: center;">KARTA CMENTARZA</h1>		Nr <b>6688</b> <span style="font-size: 2em; color: red; float: right;">Z</span>	
<b>A</b>	1. Miejscowość  RAKÓW <span style="border: 1px solid black; padding: 2px;">I</span>	6. Nazwa cmentarza (ew. nazwa dawna)  przykościelny	<b>B</b>	15. Groby o znaczeniu historycznym lub osób szczególnie zasłużonych Na południowej ścianie kościoła wmurowane pły- ty : A/ ALEXANDER CARL von PLANTING + 26.02.1661 + 28.04.1706 kapitan króla Francji i Navarry Jego żona BARBARA MAR- GARETA geb. von JEHSER  B/ JOACHIM von SCHÖNAICH u. Zechlin d. i. Tschechen bei Triebel + 8.04.1576	
	2. Gmina  Świebodzin Pow. <b>ŚWIEBODZIŃSKI</b>	7. Cmentarz dawny <span style="border: 1px solid black; padding: 2px;">tak</span>  Cmentarz nowy (po 1945 r.) <span style="border: 1px solid black; padding: 2px;">nie</span>			13. Najstarszy istniejący nagrobek (data) płyta z 1576
	3. Adres cmentarza (dziatka nr 84)	8. Data założenia  XVI w.			14. Istniejąca dokumentacja cmentarza i miejsce jej przechowywania  —
	4. Poprzednie nazwy miejscowości  RACKAU	9. Przynależność wyznaniowa:  obecna — —  dawna — ewangelicka i kato- licka			Plan aktualny  —  Plan dawny  —  Inne materiały archiwalne  —
5. (Nie) czynny ew. podstawa zamknięcia  nieczynny ostatnie groby z lat 1945- 1951	10. Powierzchnia w ha:  ogólna — <span style="border: 1px solid black; padding: 2px;">ok. 0,16</span>  wolna — <span style="border: 1px solid black; padding: 2px;">ok. 0.13</span>				
11. Położenie cmentarza W centrum wsi, przy kościele, przy głównej drodze, w sąsiedztwie pałacu.			16. Bibliografia Zerndt G., Abriss zur Heimatkunde des Kreises Züllichau-Schwiebus, Schwiebus 1926 s. 35		
12. Uwagi Ter. Org. Adm. Państwowej			17. Uwagi użytkownika właściciel - Parafia Rzym.-Katol. pw. Św. Michała w Świebodzinie		




C 18. ELEMENTY CMENTARZA		Czy istnieją	ILOŚĆ				
			Do XVIII w.	1 poł. XIX w.	2 poł. XIX w.	1 poł. XX w. (do 1945 r.)	2 poł. XX w.
Mur ogrodzeniowy		tak	1				
Brama I-yl		tak			1		
Kościół z XV w.		tak	1				
Kaplica I-el		nie					
Nagrobki:	wolnostojące	tak					17
	przyścienne	tak	2				
	płyty	nie					
Mogiły		tak					3
Inne elementy		nie					
19. Które obiekty wpisane są do rejestru zabytków Kościół pw. św. Jadwigi / nr 3084/78 /							
20. STARODRZEW	Ilość	obwód pnia w cm	Stan zdrowotny				
lipa	-	-	-				
kasztanowiec	-	-	-				
jesion	-	-	-				
tuja (żywołnik)	-	-	-				
dąb	1	330	dobry				
klon	2	80-100	dobry				
grochodrzew	1	210	dobry				
21. Czy na terenie cmentarza znajdują się zarejestrowane pomniki przyrody ew. aleje nie							
22. Ogółem stan zachowania zieleni na cmentarzu Zachował się 1 dąb na terenie cmentarza i 4 dęby na skarpie za murami cmentarza przy wejściu głównym / 2,1- 3,65 m obwodu mierzonego na wys. 130 cm /							
23. Charakter rozplanowania cmentarza Cmentarz rozplanowany na rzucie prostokąta ze ściętym ukośnie prawym dolnym rogiem.							
24. Czytelność układu cmentarza: <div style="display: flex; align-items: center;"> <div style="margin-right: 10px;"> — całość — kwater — nagrobków i mogił </div> <div style="font-size: 3em; margin-right: 10px;">}</div> <div> czytelny czytelny (ukł. rzędowy) </div> </div>							
25. Ogólny stan zachowania cmentarza (nagrobków i drzewostanu) <u>drzewostanu</u> : dobry <u>nagrobków</u> : dobry							
26. Istniejące zagrożenia nie istnieją							
27. Wnioski w zakresie prac: <div style="display: flex; align-items: center;"> <div style="margin-right: 10px;"> — porządkowych — remontowych — konserwatorskich </div> <div style="font-size: 3em; margin-right: 10px;">}</div> <div> bieżąca pielęgnacja zieleni nie ma </div> </div>							
28. Wnioski w zakresie niezbędnej dokumentacji: <div style="display: flex; align-items: center;"> <div style="margin-right: 10px;"> — poszczególnych nagrobków — ewidencji całości cmentarza — studium historycznego — ewentualnie dokum. projektowej </div> <div style="font-size: 3em; margin-right: 10px;">}</div> <div> wykonać karty białe płyt nagrob. wmurowanych w ścianę nie ma </div> </div>							
29. Inne uwagi służb konserwatorskich						30. Wypełnił: dr W. Strzyżewski Data: mgr inż. A. Wojciechowska	





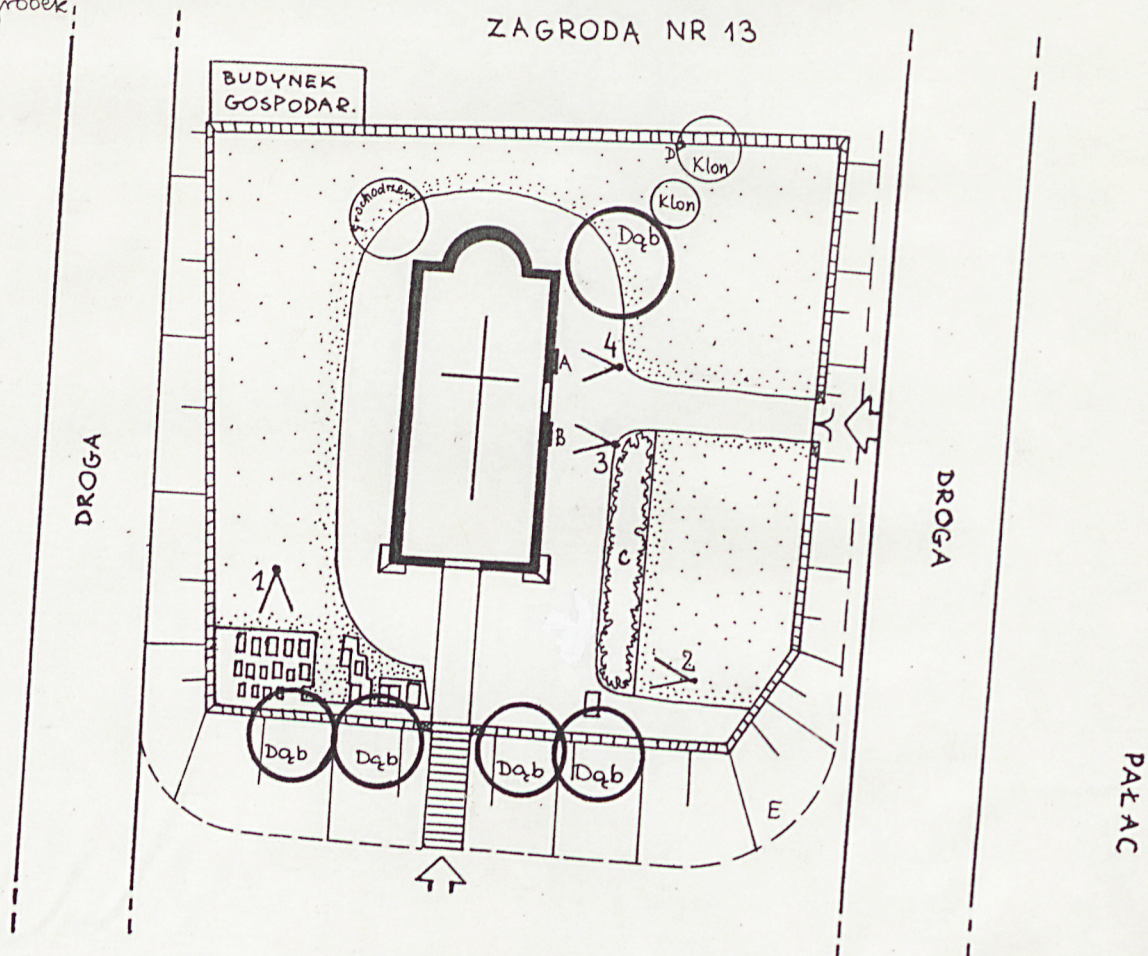
# RAKÓW

(szkielet cmentarza)



## Legenda:

- A - płyta z wizerunkiem rycerza
- B - płyta A. von Planting
- C - rabata różana
- D - fragment nagrobka
- E - skarpa
- ▤ - mur kamienny
- - mogiła lub nagrobek








1. Fragment cmentarza.



2. Widok ogólny.



3. Płyta A.C. von Planting.



4. Płyta z postacią rycerza.