

A

B

C

D

E

F

G

H

I

J

K

L

Ł

M

N

O

P

R

S

T

U

V

W

X

Y

Z

Nr

LUBUSKIE

342

1. Obiekt

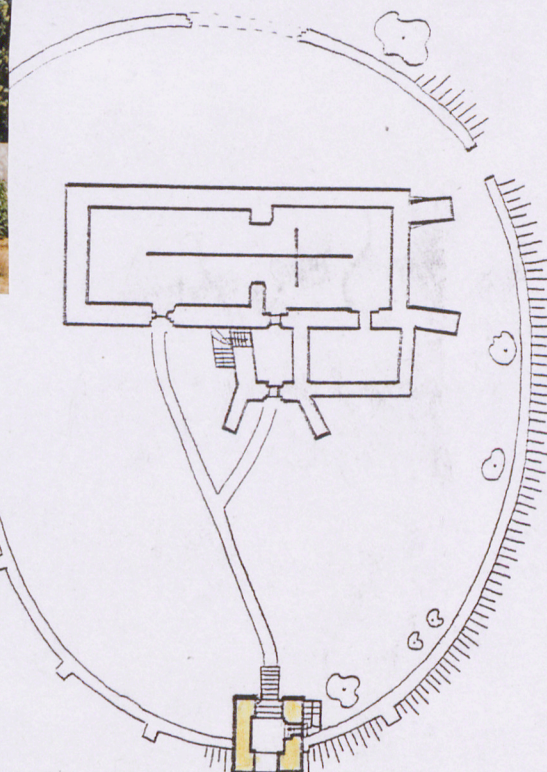
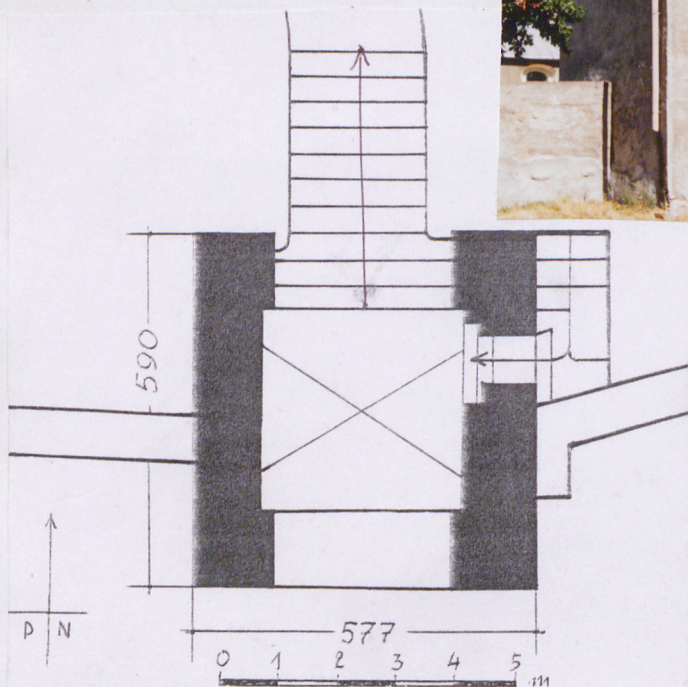
BRAMA KOŚCIELNA

2. Czas powstania
XV w.

3. Miejscowość

CHOTKÓW

11. Zdjęcia, rzut, przekrój, sytuacja, orientacja



4. Adres

Chotków, półn.-wsch. część wsi

nr hipoteczny...

5. Przynależność administracyjna

województwo lubuskie

gmina Brzeźnica
pow. ŻAGANŚKI

6. Poprzednie nazwy miejscowości

Hertwigswaldau

7. Przynależność administracyjna
przed 1 VI 1975województwo zielonogórskie
powiat Żagań

8. Właściciel i jego adres

Parafia rzym.-kat. w Brzeźnicy

9. Użytkownik i jego adres

Gmina wyznaniowa w Chotkowie

10. Rejestr zabytków

Nr 570

data 30.05.1963
5.06.1961

12. Autorzy, historia obiektu, określenia styl

Chotków jako wieś powstała w początkach XIII wieku, w procesie kolonizacji puszczy granicznej /przesieki/. Kościół zbudowany został najpewniej w 4 ćwierci XIII wieku. Okalający go plac był przez wieki cmentarzem. Początkowo miał ogrodzenie z drewnianego płotu. W XV wieku płot zastąpiono kamiennymi murami. W linii murów umieszczono bramę w postaci kamiennego budynku czworobocznego o dwu kondygnacjach. Gontowe pokrycie dachu zmieniono na pocz. XX wieku na dachówkę. Obiekt zachował pierwotny wygląd, pozbawiony wyraźnych znamion stylowych.

13. Opis (sytuacja, materiał i konstrukcja, rzut, bryła, elewacje, wnętrze, wyposażenie, instalacje)

Brama usytuowana w południowym odcinku muru kamienno-ceglanego otaczającego kościół pod wezw. Narodzenia N.M.P. w Chotkowie. Wieś zlokalizowana przy trasie Żagań – Kożuchów w zakolu szosy prowadzącej od wsi do Zielonej Góry. Brama – wieża wzniesiona z kamienia przy użyciu cegieł. Ściany otynkowane. Sklepienie krzyżowe nad przejściem bramnym wyżej strop drewniany nad pierwszą kondygnacją. Wieżba dachowa złożona z wiązarów pełnych połączonych we wspólnej dla wszystkich linii szczytowej. Głównym elementem konstrukcyjnym są belki powiązane za pomocą łączy ciesielskich. Konstrukcja wieżby spoczywa na namurnicy. Pokrycie dachu ceramiczne. Posadzka w bramie betonowa, podłoga na 1-szej kondygnacji drewniana. Poza połową przejścia w bramie schody betonowe. Schody do wieży także betonowe. Dojście od bramy do drzwi kościelnych wybetonowane. Otwór bramy zamknięty łukiem pełnym. Okna nad bramą zamknięte łukiem odcinkowym. Od strony wschodniej wejście do wieży także zamknięte łukiem odcinkowym. Drzwi do wieży deskowe z listwą czołową. Drzwi bramy trójskrzydłowe, dwuwarstwowe, od północy przeszklone sześciopolo w każdym skrzydle. Stolarka okienna drewniana. Na ramiaku górnym półkoliste nadświetle sześciopolo we. Słupki pionowe oddzielające poszczególne skrzydła lekko profilowane. Drzwi zawieszone w ościeżnicy na kutyh zawiasach pasowych. Rzut bramy zbliżony do kwadratu. Bryła prosta wieżowa. Dach czteropółciowy kryty dachówką, poddasze nieużytkowano. Obiekt dwukondygnacyjny. Elewacja frontowa z przelotnym otworem bramnym. Nad bramą pionowo, na osi, trzy formy okienne. Środkowe największe w formie ślepej wnęki. Gzyms deskowy obiegający bryłę obiektu. Z obu stron do bramy dotyka kamienno-ceglane ogrodzenie o wysokości otworu bramnego. Wnętrze bez wyposażenia. Brak instalacji.

14. Kubatura	15. Powierzchnia użytkowa	16. Przeznaczenie pierwotne	17. Użytkowanie obecne
ok. 350 m ³	36 m ²	brama	brama
19. Prace budowlane i konserwatorskie, ich przebieg i dokumentacja		18. Stan zachowania (fundamenty, ściany zewnętrzne, ściany wewnętrzne, sklepienia, stropy, konstrukcje dachowe, pokrycie dachu, wyposażenie i instalacje)	
Dolne partie murów zawilgocone, z odpadającymi tynkami. Na ścianach wewnętrznych złuszczone farba emulsyjna.		<p>Po 1945 roku przy obiekcie prowadzone były bieżące prace remontowe, związane z pokryciem dachu. W latach siedemdziesiątych elewacje zostały otynkowane, a ściany wewnętrzne pobielone.</p> <hr/> <p>20. Najpilniejsze postulaty konserwatorskie</p> <p>Przy najbliższym remoncie należy usunąć tynki, przywracając elewacjom pierwotny wygląd.</p>	

<p>21. Akta archiwalne (rodzaj akt, numer i miejsce przechowywania)</p> <p>Teczka obiektu w zbiorach archiwalnych Wojewódzkiego Konserwatora Zabytków</p>	<p>24. Uwagi różne</p>
<p>22. Bibliografia</p> <p>T. Kozaczewski, Wiejskie kościoły parafialne XIII wieku na Śląsku, t. III /P-S/ Wrocław 1994, s. 20 – 21, 187 – 193 /ilustr./. Tam dalsza literatura.</p>	<p>25. Opracował</p> <p>tekst Jan Muszyński, sierpień 1999</p> <p>plany, rysunki Stanisław Kowalski, sierpień 1999</p> <p>zdjęcia fotogr. Jan Muszyński, sierpień 1999</p> <p>Miejsce przechowywania negatywów</p> <p>KARTA PO WYPEŁNIENIU PODLEGA OCHRONIE NA PODSTAWIE PRZEPISÓW PRAWA AUTORSKIEGO</p>
<p>23. Źródła ikonograficzne i fotograficzne (rodzaj, miejsce przechowywania, sygnatura)</p> <p>L. D. Schatzberg, widok kościoła i bramy, rys. tuszem, 1848</p>	<p>26. Adnotacje o inspekcjach, informacje o zmianach (daty, imiona i nazwiska wypełniających)</p> <p>27. Załączniki</p>

1. Miejscowość
Chotków

2. Obiekt (nazwa jak w karcie)
Brama w ogrodzeniu ko-
ścioła

3. Zawartość wkładki (nazwa obiektu lub materiału uzupełniającego)
dokumentacja fotograficzna, rysunek, verte



1. Otwór bramny
2. Widok od północnego-wschodu
3. Wejście na wieżę od strony wschodniej

Wkładkę założył: JAN MUSZYŃSKI 10.X.199
(imię, nazwisko, data)

Wzór ODZ 1978 r.

Miejsce przechowywania negatywów:

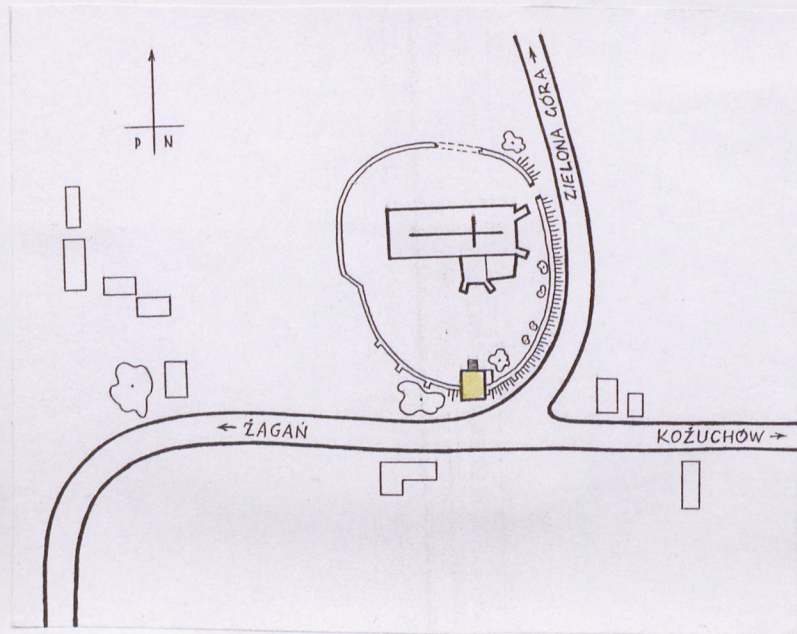
Druk. Świebodzin 93 08, 85 500



Widok od strony połud-wschodniej.



Rysunek L. D. Schatzberga 1848r.



Widok wieży od strony kościoła. Foto: 1965r.

Stan przed remontem, wieża nieotynkowana.

