

17

1. Obiekt

12/3 STAJNIA OB.MAGAZYN, NR 2

2. Czas powstania

IV ćw.XIX w.

3. Miejscowość

STARY DWOREK



1 2



4. Adres

Stary Dworek

nr hipoteczny

5. Przynależność administracyjna

województwo gorzowskie

gmina Bledzew pow. MIEDZYRZECZ

5. Poprzednie nazwy miejscowości

Althöfchen

7. Przynależność administracyjna

1 VI 1975

województwo zielonogórskie

powiat Miedzyrzecz

8. Właściciel i jego adres

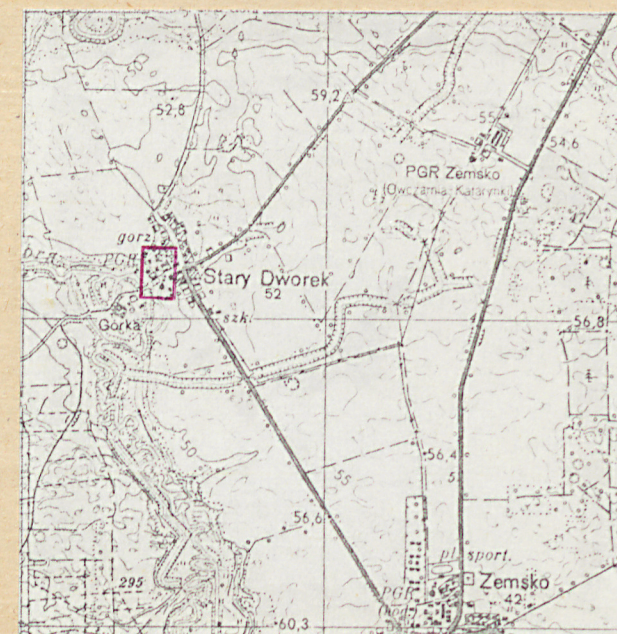
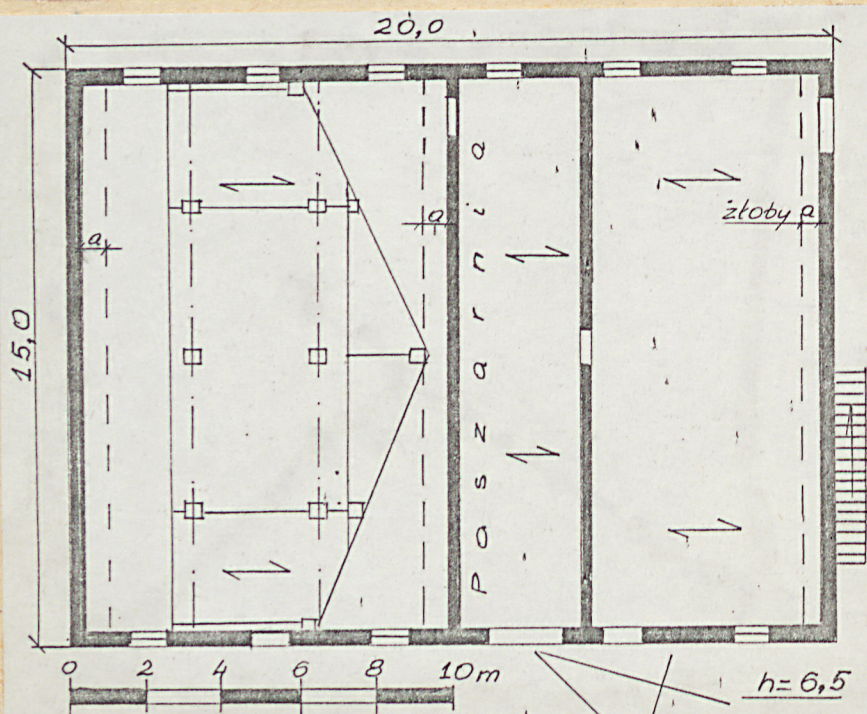
Państwowe Przedsiębiorstwo
Gospodarki Rolnej Bledzew
Zakład Rolny Zemsko
Gospodarstwo Stary Dworek

9. Użytkownik i jego adres

Państwowe Przedsiębiorstwo
Gospodarki Rolnej Bledzew
Zakład Rolny Zemsko
Gospodarstwo Stary Dworek

10. Rejestr zabytków:

Nr data



Opisywany obiekt stajnia z paszarnią usytuowany został tuż przy bramie wjazdowej do obejścia, we wschodniej jego części. Stajnia gdzie trzymano konie robocze i wyjazdowe była niezbędną w gospodarstwie typu wielkoobszarowego.

W 1907 roku w majątku było 18 koni.

Obiekt usytuowany jest przy bramie wjazdowej, we wschodniej części obejścia zespołu zabudowań folwarcznych w Starym Dworcu, leżących po zachodniej stronie szosy prowadzącej z Zemska.

Ściany: posadowiony na podmurówce z kamieni, ściany wykonane z cegły w układzie krzyżowym, wewnątrz tynkowane, bielone.

Stropy: drewniane belki stropowe odeskowane, wsparte drewnianymi podciągami leżącymi na słupach oraz na ścianach.

Wieżba dachowa: krokwie związane kleszczami leżą na kalenicy, płatwiach wspartych ścianami stolców pionowych i na ścianie kolankowej.

Pokrycie dachu: papą przybitą do desek.

Posadzki: ceglana.

Schody: zewnętrzne drewniane drabiniaste z poręczą.

Okna: metalowe wielopolowe zamknięte odcinkowo.

Drzwi: jednoskrzydłowe z nadświetlem odcinkowe; wrota ciesielskie o konstrukcji "Z" wykonane z desek na styk zamknięte odcinkowo; na poddaszu dwuskrzydłowe, o konstrukcji "Z", zamknięte odcinkowo.

Rzut: kształt prostokątny z funkcyjnym podziałem wnętrza; układ stanowisk poprzeczny.

Bryła: jednokondygnacyjny, dach dwuspadowy z poddaszem użytkowym; zewnętrzne schody na poddasze przy ścianie szczytowej-południowej.

Elewacja zachodnia: nieregularna, 6 osiowa. Na czwartej osi-licząc od lewej strony-duże wrota do paszarni, na osi 2 oraz 5 wejścia do stajni, a na osi 1, 3, oraz 6 otwory okienne. Wszystkie otwory zamknięte odcinkowo z gzymsami /częściowo uszkodzonymi/, okna z podokiennikami. Gzyms działowy przerwany przez dwa odcinkowe otwory załadunkowe poddasza, usytuowane na wysokości 2 i 4 osi. Poza tym w partii poddasza po prawej /południowej/ stronie dwa odcinkowo zamknięte otwory świetlne / w skrajny obecnie wstawiono okno/ z gzymsami i podokiennikami, a po lewej /północnej/ na 1 osi zblendowany okrągły otwór w ceglany obramieniu typu "wół oko". Poniżej i powyżej gzymsu działowego małe otworki o funkcji wentylacyjnej.

14. Kubatura

1600m³

15. Powierzchnia użytkowa

260m²

16. Przeznaczenie pierwotne

stajnia

17. Użytkowanie obecne

magazyn

18. Prace budowlane i konserwatorskie, ich przebieg i dokumentacja

Adaptacja do nowej funkcji;naprawy bieżące

19. Stan zachowania (fundamenty, ściany zewnętrzne, ściany wewnętrzne, sklepienia, stropy konstrukcje dachowe, pokrycie dachu, wyposażenie i instalacje)

Fundamenty i ściany nienaruszone;stropy i więźba w stanie dobrym;dach szczelny.

20. Najpilniejsze postulaty konserwatorskie

21. Akta archiwalne (rodzaj akt, numer i miejsce przechowywania)

22. Bibliografia

Güter=Adressbuch der Provinz Posen, Stettin
1907
Pruska Mapa Topograficzna "Messtich Blatter"
1:25000

23. Źródła ikonograficzne i fotografia (rodzaj, miejsca przechowywania, sygnatury)

24. Uwagi różne

25. Opracował

tekst Mirosława Malczewska-Kamińska, 1990-06-06
Imię, nazwisko, data, podpis

plany, rysunki Mirosława Malczewska-Kamińska, 1990-06-06
Imię, nazwisko, data, podpis

zdjęcia fotogr. Mirosława Malczewska-Kamińska, 1989-09-21
Imię, nazwisko, data, podpis

miejsce przechowania negatywów Muzeum Narodowe Rolnictwa w Szreni

Karta po wypełnieniu podlega ochronie na podstawie przepisów prawa autorskiego wie

26. Adnotacje o inspekcjach, informacje o zmianach (daty, imiona i nazwiska wypełniających)

27. Załączniki

1 wkładka

1. Miejscowość

2. Obiekt (nazwa jak w karcie)

3. Zawartość wkładki (nazwa obiektu lub materiału uzupełniającego)

S T A R Y D W O R E K

STAJNIA OB.MAGAZYN, NR 2

dalszy ciąg opisu, zdjęcia, plan sytuacyjny

Elewacja północna: kondygnacja podstawowa bez otworów. Gzyms działowy. W partii poddasza dwa symetryczne, odcinkowo zamknięte otwory świetlne z gzymsami i podokiennikami.

Elewacja wschodnia: 6 osiowa. Wszystkie otwory okienne odcinkowo zamknięte z gzymsami i podokiennikami. Poniżej okna na 3 osi licząc od lewej strony otwór wejściowy, prostokątny. Poniżej gzymsu działowego małe otworki o funkcji wentylacyjnej. W partii poddasza na wysokości 1 i 3 osi - licząc od lewej strony - dwa odcinkowe otwory świetlne z gzymsami i podokiennikami. Pomiedzy obiektami: opisywanej stajni i spichlerza /nr 4/ odcinkowo zamknięty szeroki otwór bramy przejazdowej z dwuskrzydłowymi wrotami. Nad łukiem bramy gzyms ceglany.

Elewacja południowa: po prawej stronie elewacji /wschodniej/ pomieszczenie wagi z drzwiami przesuwными na szynach. Drewniane schody dostawione do lica ściany prowadzą do odcinkowego otworu wejściowego poddasza. Gzyms działowy. Na połowie kondygnacji wysokości kondygnacji poddasza wyprowadzony na belkowaniu drewnianym dwuspadowy dach, łączący stajnię ze spichlerzem /obiekt nr 4/ i stanowiący zadaszenie bramy przejazdowej do obejścia.

Wnętrze: żłoby przy ścianach. W środkowej części, oddzielona ścianami paszarnia.

Wyposażenie: żłoby.

Instalacje: elektryczna.

Wkładkę założył: Mirosława Malczewska-Kamińska, 1990-06-06

(imię, nazwisko, data)

Miejsce przechowywania negatywów: Muzeum Narodowe Rolnictwa w Szreniawie

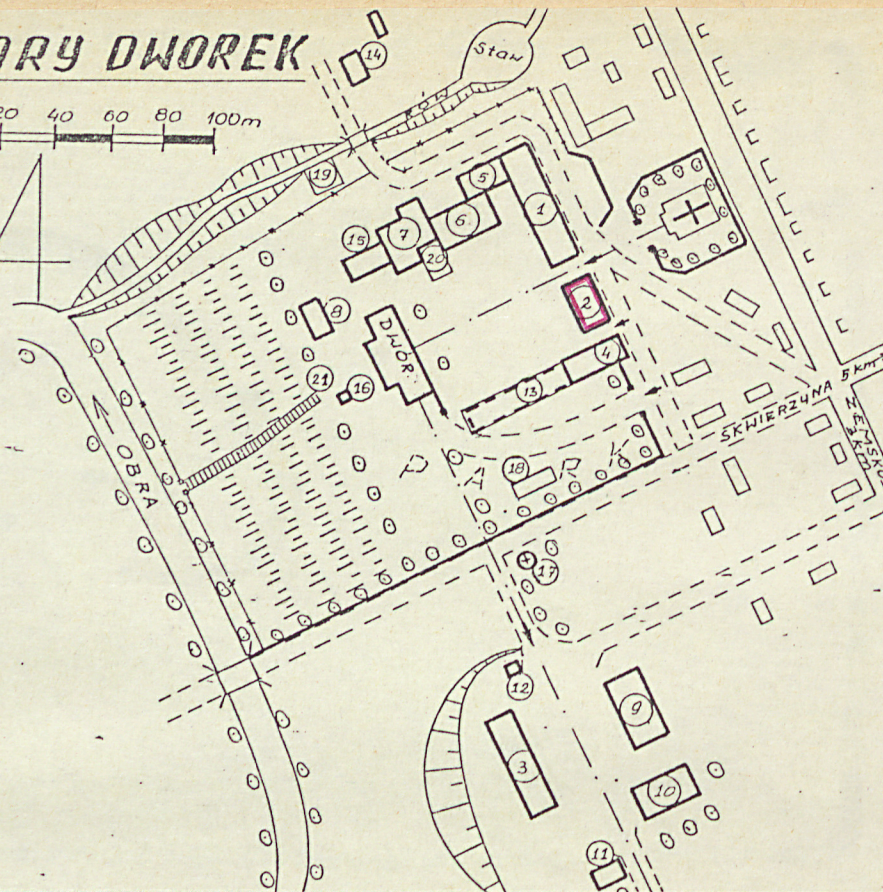
Wzór ODZ 1978 r.

STARY DWOREK

LEGENDA:

- 1.obora ob.mag.zboża
- 2.stajnia ob.magazyn
- 3.obora
- 4.spichlerz z powozownią
- 5.cieletnik
- 6.stodoła ob.magazyn
- 7.gorzelnia
- 8.kuźnia
- 9.stodoła
- 10.stodoła
- 11.szopa
- 12.transformator
- 13.wiata
- 14.dom mieszkalny
- 15.dom mieszkalny
- 16.studnia
- 17.kapliczka
- 18.nowa wiata
- 19.oczyszczalnia ścieków
- 20.nowa kotłownia
- 21.schody

0 20 40 60 80 100m



5

3

4



Zdjęcia :

- 1.2.widok ogólny
- 3.elewacja frontowa W
- 4.elewacja tylna E
- 5.elewacja boczna S