




Województwo: Lubuskie zielonogórskie		KARTA CMENTARZA		Nr 7117 N
A	1. Miejscowość GROTÓW I	6. Nazwa cmentarza (ew. nazwa dawna) cmentarz przykościelny		B
	2. Gmina Lipinki Łużyckie <i>pow. ŻARSKI</i>	7. Cmentarz dawny <input type="checkbox"/> tak Cmentarz nowy (po 1945 r.) <input type="checkbox"/> nie		
	3. Adres cmentarza nr działki 286	8. Data założenia późne średniowiecze <i>XV / XIV</i>		
	4. Poprzednie nazwy miejscowości Grotow Gräfenhein	9. Przynależność wyznaniowa: obecna – - dawna – katolicka, ewangelicka		
5. (Nie) czynny ew. podstawa zamknięcia nieczynny – zamknięty po 1945 roku	10. Powierzchnia w ha: ogólna – <input type="text" value="0,23"/> wolna – <input type="text" value="0,23"/>		13. Najstarszy istniejący nagrobek (data)	
11. Położenie cmentarza Cmentarz położony jest w centrum wsi, na północ od drogi Niwica – Lipinki Łużyckie, na lekkim wzniesieniu; w niedalekim sąsiedztwie dawnego kościoła ewangelickiego; otoczony jest nieużytkami.			14. Istniejąca dokumentacja cmentarza i miejsce jej przechowywania Plan aktualny - Plan dawny - Inne materiały archiwalne -	
12. Uwagi Ter. Org. Adm. Państwowej			15. Groby o znaczeniu historycznym lub osób szczególnie zasłużonych	
16. Bibliografia Kubach H.E., Seeger J., Die Kunstdenkmäler der Kreises Sorau und der Stadt Forst, Berlin 1939, s.			17. Uwagi użytkownika właściciel – parafia rzymskokatolicka w Grotowie	

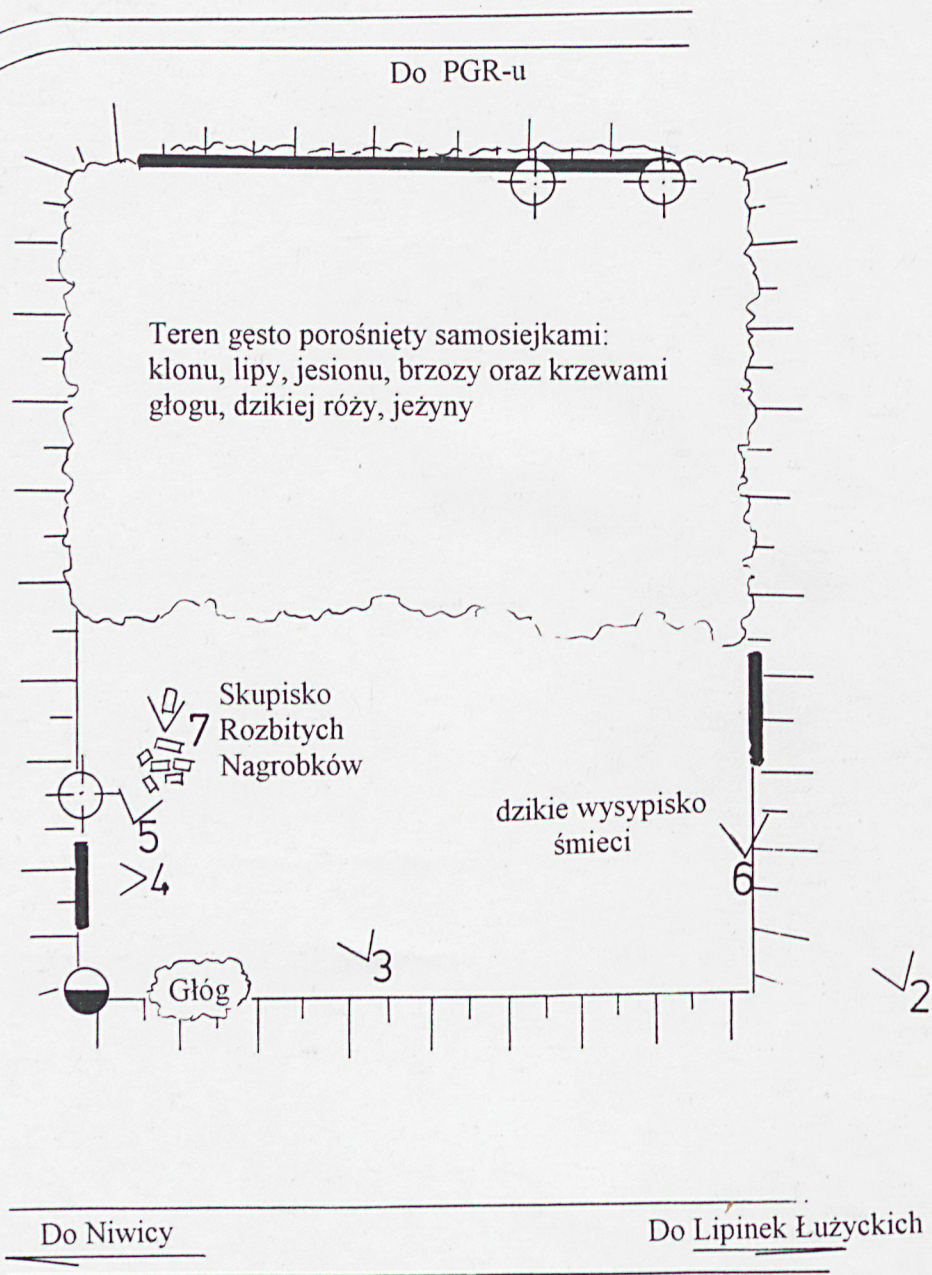
C		Czy istnieją	I L O Ś Ć					23. Charakter rozplanowania cmentarza Cmentarz założony na rzucie zbliżonym do pros tokąta, zorientowanym dłuższym bokiem wzdłuż osi północ-południe, z niewielkim od niej ochyleniem;	
18. ELEMENTY CMEN TARZA			Do XVIII w.	1 poł XIX w.	2 poł XIX w.	1 poł XX w. (do 1945 r.)	2 poł XX w.		
Mur ogrodzeniowy		tak	1 (zachowany w stanie szczątkowym)					24. Czytelność układu cmentarza:	
Brama I-yl		nie						- całość	czytelny
Kościół		nie						- kwater	nieczytelny
Kaplica I-el		nie						- nagrobków i mogił	nieczytelny
Nagrobki:	Wolnostojące	tak	kilkanaście (mocno zniszczonych)					25. Ogólny stan zachowania cmentarza (nagrobków i drzewostanu) n a g r o b k i – z ł y d r z e w o s t a n -dobry	
	Przyściennie	nie							
	Płyty	nie							
Mogiły		nie							
Inne elementy									
19. Które elementy wpisane są do rejestru zabytków:								26. Istniejące zagrożenia postępujące dzięki wysypisko śmieci, niekontrolowana wycinka starodrzewia.	
20. STARODRZEW		ilość	ø pnia w cm	Stan zdrowotny				27. Wnioski w zakresie prac:	
lipa		nie	występuje					- porządkowych	zlikwidować dzięki śmietnisko
kasztanowiec		1	obw. 2,1 m.	dobry				- remontowych	powycinać samosiejki
jesion		nie	występuje					- konserwatorskich	uporządkować porozbijane nagrobki
tuja (żywotnik)		nie	występuje					28. Wnioski w zakresie niezbędnej dokumentacji:	
świerk		3	obw. 1,5-2,7 m.	dobry				- poszczególnych nagrobków	nie wymaga
								- ewidencji całości cmentarza	nie wymaga
								- studium historycznego	nie wymaga
								- ewentualnie dokum. projektowej	nie wymaga
21. Czy na terenie cmentarza znajdują się zarejestrowane pomniki przyrody ew. aleje								29. Inne uwagi służb konserwatorskich	
nie								30. Wypełnić	
22. Ogółem stan zachowania zieleni na cmentarzu Na terenie cmentarza rosną 4 stare drzewa o dobrym stanie zdrowotnym, w północnej części samosiejki: klonu, lipy, jesionu, brzozy oraz krzewy głogu, dzikiej róży, jeżyny.								S. Kałagate Data: 10. 1998 r.	

GROTÓW I

Legenda:

-  - kasztanowiec
-  - świerk
-  - nagrobek

0 4 1 20m





1



WKŁADKA NR 1 DO KARTY EWIDENCYJNEJ CMENTARZA – GROTÓW I

Cd. pkt 23.

Pierwotnie cmentarz otoczony był murem kamiennym zbudowanym z kamienia polnego nie obrabianego łączonego zaprawą wapienno-piaskową; obecnie reliktów jego zachowały się przede wszystkim w jego północnej partii, fragmentarycznie na niewielkim odcinku również w części wschodniej i zachodniej; sądząc ze szczątkowo zachowanego starodrzewia, drzewa na terenie cmentarza sadzone były przy murze, nie znamy dokładnej lokalizacji kościoła na terenie cmentarza; obecnie północna część cmentarza gęsto porośnięta jest samosiejkami: klonu, lipy, jesionu, brzozy, południową zaś porasta trawa oraz krzewy dzikiej róży, głogu i jeżyny; fragmenty zdewastowanych nagrobków zostały złożone w południowo-zachodniej partii cmentarza; obecnie teren cmentarza pełni rolę dzikiego wysypiska śmieci.



3



4



WKŁADKA NR 2 DO KARTY EWIDENCYJNEJ CMENTARZA – GROTÓW I

Spis fotografii

1. Widok ogólny na cmentarz od strony południowo-zachodniej.
2. Widok ogólny na cmentarz od strony południowo-wschodniej.
3. Widok ogólny północnej części cmentarza.
4. Pozostałość muru kamiennego.
5. Zdewastowane nagrobki.
6. Widok ogólny na wschodnią granicę cmentarza.
7. Zdewastowany nagrobek





6



7