


KARTA CMENTARZA

3963

NR

N

A	1. Miejscowość KOŚCIENIEWICZE	6. Nazwa cmentarza (ew. nazwa dawna) katolicki	B	13. Najstarszy istniejący nagrobek (data) 1 931 r.	15. Groby o znaczeniu historycznym lub osób szczególnie zasłużonych nie ma
	2. Gmina Piszczac pow. BIALSKI	7. Cmentarz dawny <input checked="" type="checkbox"/> tak Cmentarz nowy (po 1945 r.) <input type="checkbox"/>		14. Istniejąca dokumentacja cmentarza i miejsce jej przechowywania brak danych	
	3. Adres cmentarza Kościeniewicze gm. Piszczac	8. Data założenia 2 poł. XIX w.		Plan aktualny	
	4. Poprzednie nazwy miejscowości Kościeniewicze	9. Przynależność wyznaniowa: obecna - katolicki dawna - katolicki		Plan dawny	
	5. (Nie) czynny ew. podstawa zamknięcia	10. Powierzchnia w ha: ogólna - 0,35 wolna - 0,1		Inne materiały archiwalne	
	11. Położenie cmentarza w środku wsi za kościołem ok. 100 m			16. Bibliografia brak	
	12. Uwagi Ter. Org. Adm. Państwowej brak			17. Uwagi użytkownika brak	

C 18. ELEMENTY CMENTARZA		Czy istnieją	I L O Ś Ć				
			Do XVIII w.	1 poł. XIX w.	2 poł. XIX w.	1 poł. XX w. (do 1945 r.)	2 poł. XX w.
Mur ogrodzeniowy		siatka					tak
Brama I-yl		tak					tak
Kościół		nie					
Kaplica I-el		nie					
Nagrobki:	wolnostojące	tak			11	xx	
	przyścienne	nie					
	plyty	tak			1		
Mogiły		tak			xx	xx	
Inne elementy							
19. Które obiekty wpisane są do rejestru zabytków			nie ma				
20.	STARODRZEW	Ilość	Ø pnia w cm	Stan zdrowotny			
	lipa	nie					
	kasztanowiec	nie					
	jesion	nie					
	tuja (żywotnik)	nie					
21. Czy na terenie cmentarza znajdują się zarejestrowane pomniki przyrody ew. aleje		nie ma					
22. Ogólny stan zachowania zieleni na cmentarzu		brak dobry					
23. Charakter rozplanowania cmentarza		Na rzucie prostokąta, dwukwaterowy					
24. Czytelność układu cmentarza:		– całość dobra – kwater dobra – nagrobków i mogił dobra					
25. Ogólny stan zachowania cmentarza (nagrobków i drzewostanu)		dobry					
26. Istniejące zagrożenia		brak					
27. Wnioski w zakresie prac:		brak					
		– porządkowych – remontowych – konserwatorskich					
28. Wnioski w zakresie niezbędnej dokumentacji:		brak					
		– poszczególnych nagrobków – ewidencji całości cmentarza – studium historycznego – ewentualnie dokum. projektowej					
29. Inne uwagi służb konserwatorskich		30. Wypełnił:  Data: 12.1984					

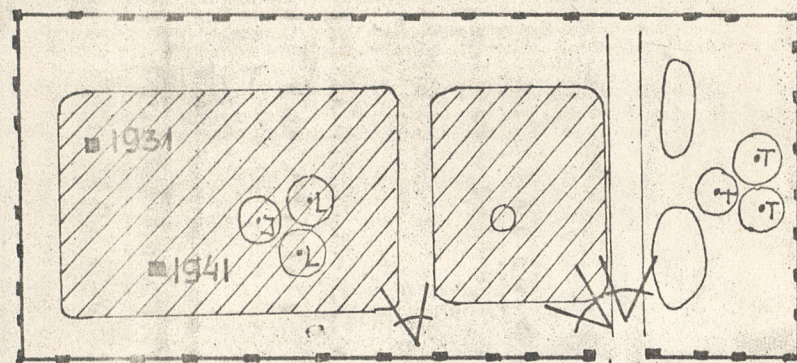
BIURO BADAŃ

30. Wypełnił:

21-50

Data: 12.1984

12.1984

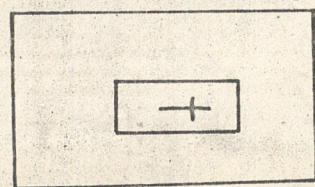


L-lipy
J-jesion
T-topola

KOSCIENIEWICZE



pole



droga przez wieś





2

1. Droga z kościoła na cmentarz.
2. 3. Zespół nagrobków.