

13661

1. Obiekt

CHAŁUPA

2. Czas powstania

I/II dek. XX w.

3. Miejscowość

LUBLIN - ZEMBORZYCE

4. Adres

**Lublin-Zemborzyce
ul. Krężnicka 110**

nr hipoteczny

5. Przynależność administracyjna

lubelskie

województwo

Lublin

gmina

6. Poprzednie nazwy miejscowości

Zamborzycze /1364/

7. Przynależność administracyjna przed 1.VI.1975

lubelskie

województwo

Lublin

powiat

8. Właściciel i jego adres:

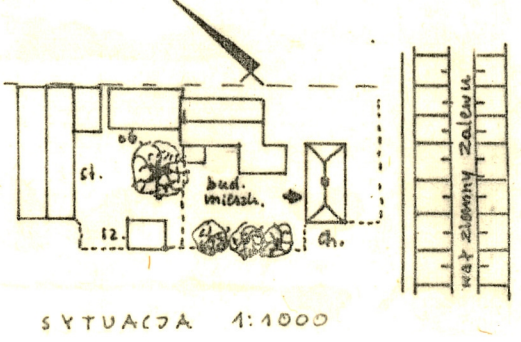
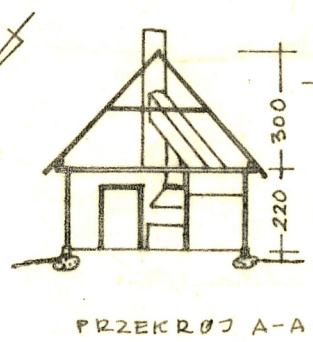
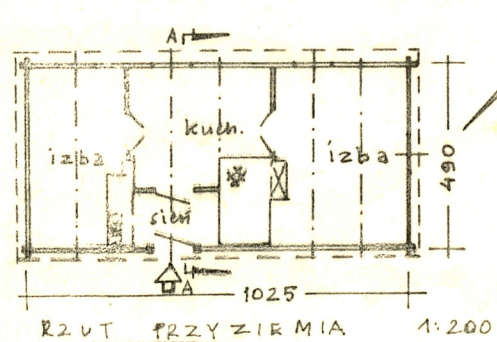
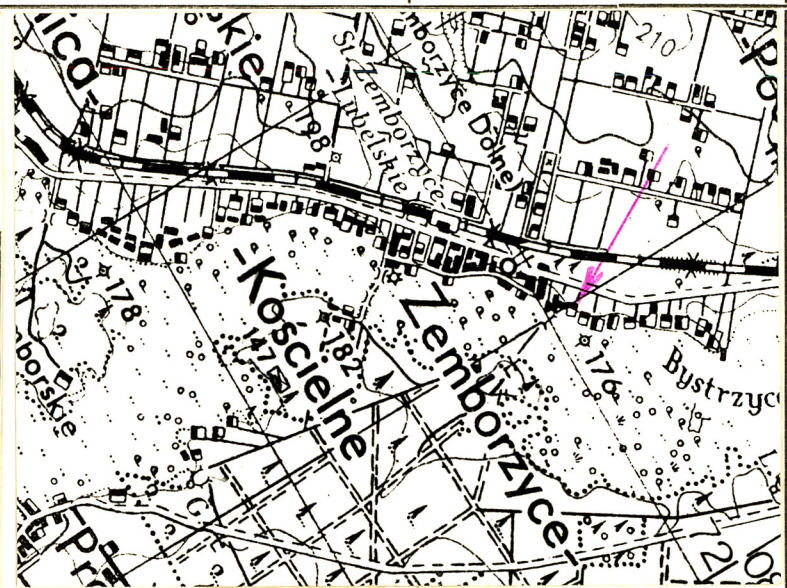


9. Użytkownik i jego adres:



10. Rejestr zabytków

Nr data



A. Wojciechowski
autor zdjęć
data wykonania **X..1982 r. PDEH PKZ O/Lublin**
miejsce przechowywania negatywów

Chałupę wybudował w końcu XX w. Maciej Krze-
wiński i zamieszkał w niej wraz z żoną
Franciszką do 1935 r. Od tego czasu chhału-
pa przeszła na własność [redacted]
[redacted]. Po jego śmierci w 1972 r. obiekt
stał się własnością jego żony [redacted]
[redacted]. Od 1968 r. chałupa zamieszkała przez
lokatorkę [redacted]

W a ż niejsze zmiany:

- ok. 1935 przebudowana siń na przestrzał
na kuchnię
- ułożenie podłóg
- powiększenie otworów okiennych i wsta-
wienie nowych okien
- w 1968 r. obito ściany i pułap pilśnią
w kuchni i izbach
- w 1977 r. ściany z zewnątrz obito papą
i prostokątnymi płytkami eternitu
płaskiego
- w 1980 r. słomiany dach przykryto papą
- w 1982 r. reperowano komin

S y t u a c j a : obiekt usytuowany w środkowej części Zemborzyc
Kościelnych po południowo-wschodniej stronie szosy Lublin - Krę-
żnica Jara tuż przy wale ziemnym Zalewu Zemborzycznego. Dojście
z przystanku MPK linii 25 przed kościołem. Ustawiona na osi półno-
cno-wschodniej -pd. zach. Na północny - zachód od chałupy usytu-
owany murowany budynek mieszkalny, murowana obora i drewniana sto-
doła. Cała zagroda otoczona płotem sztachetowym.

M a t e r i a ł i t e c h n i k a : ściany konstrukcji wieńco-
wej, podwalina niewidoczna pod papą, na podmurówce z opoki. Zrąb
z ociosanych bali sosnowych zwęglowanych na obłap z osłatkami.
Okna umieszczone w zrębie, drzwi w odrzwiach. Zrąb z zewnątrz
obity papą i prostokątnymi płytami eternitu płaskiego.

P ł a n : na rzucie prostokąta, szerokofrontowa, jednotraktowa, pier-
wotnie z sienią na przestrzał. Obecnie wnętrze czteroprzestrzenne:
sien, kuchnia i dwie izby umieszczone po obu stronach kuchni. Urzą-
dzenie ogniowe umieszczone przy ścianach działowych między kuchnią
a izbami.

E l e w a c j e : północno-zachodnia - jednoosiowa, południowo- za-
chodnia - jednoosiowa, południowo-wschodnia - trójosiowa, półno-
cno-wschodnia bez podziałów. Zrąb z zewnątrz obity papą i eternitem.
Okna dwukwaterowe, 4 -szybowe, pojedyncze.

D a c h : czterospadowy, kryty słomą żytnią, przykryty dodatkowo
papą i gąsiorami cementowymi na kalenicy. Konstrukcja krokwiowo-
płatwiowa wzmocniona jętkami. Strych dostępny z sieni po drabinie.

W n ę t r z e i w y p o s a ż e n i e : do sieni drzwi sponowe
na zawiasach pasowych z klamką i skobłem metalowym, otwierane
do sieni. W sieni posadzka cementowa; widoczna tylna część pieca
chlebowego.

Do kuchni drzwi sponowe na zawiasach pasowych z zamkiem skrzynko-
wym. Ściany i pułap obijane pilśnią i malowane kredą. Piec kuche-
nny z cegły, polepiony gliną i zabieleny, z blachami, kapą i pie-
cem chlebowym.

W izbie piec ogrzewczy ceglany. W izbie od północnego-wschodu
piec ogrzewczy i trzon z blachami bez kapy. Do izby północno-
wschodniej drzwi dwuskrzydłowe, sponowe, z zamkiem wpustowym.
Do izby południowo-zachodniej dwuskrzydłowe płycinowe na zawia-
sach francuskich z zamkiem wpustowym, malowane na biało.
Chałupa wyposażona w instalację elektryczną.

14. Kubatura	15. Powierzchnia użytkowa	16. Przeznaczenie pierwotne	17. Użytkowanie obecne
200 m ³	51 m ²	mieszkalne	mieszkalne
18. Prace budowlane i konserwatorskie, ich przebieg i dokumentacja		19. Stan zachowania (fundamenty, ściany zewnętrzne, ściany wewnętrzne, sklepienia, stropy, konstrukcje dachowe, pokrycie dachu, wyposażenie i instalacje)	
		Obiekt w średnim stanie technicznym	
20. Najpilniejsze postulaty konserwatorskie			

21. Akta archiwalne (rodzaj akt, numer i miejsce przechowywania)

22. Bibliografia

23. Źródła ikonograficzne i fotografie (rodzaj, miejsce przechowywania, sygnatury)


Neg. form 24 x 36 mm, PDEH PKZ O/Lublin

24. Uwagi różne

Państwowe Muzeum
Opieki i Zabytków
Odp. w Lublinie
ul. Grodzka 7, tel. 242-91
20-112 LUBLIN
PP PKZ O/Lublin

25. Wypełnił

Tekst i rys.
A. Wojciechowski
V.1984 r.



26. Sprawdził

27. Załącznik - wkładka nr 1.

Zemborzyce Kościelne
ul. Krężnicka 110

chałupa

wkładka nr 1.

1. Widok od wschodu / na karcie/.



2. Widok od wschodu.



3. Widok od pn.-zach.

Wkładkę założył: A.Wojciechowski, IX 1984 r., PDEH PKZ o/Lublin



4. Piec w kuchni



5. Piec w izbie pn.-wsch.