

LUBELSKIE

9424

1. Obiekt

KAPLICA GROBOWA J.A.MIERZEJEWSKIEGO


1103/5

(5)

2. Czas powstania
1829 r.

3. Miejscowość
NEPLE

11. Zdjęcia, plan sytuacyjny, rz



NR 6519

4. Adres

Neple

nr hipoteczny

5. Przynależność administracyjna

województwo białskopodlaskie

gmina Terespol

pow. BIAŁA PODL.

6. Poprzednie nazwy miejscowości

7. Przynależność administracyjna
przed 1.VI.1975

województwo lubelskie

powiat Biała Podlaska

8. Właściciel i jego adres

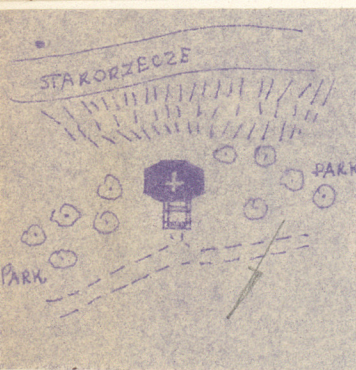
Zakład Usług Socjalnych Woj.Zw.
SpółRolniczych "Samopomoc-Chł."
w Lublinie

9. Użytkownik i jego adres

j.w.

10. Rejestr zabytków

Nr. A / 163 data 27 I 1967



autor zdjęć A.Cebulak, P.Hapka, P.Mras
data wykonania sierpień 1981 r.
miejsce przechowywania negatywów

B3102
BIAŁA PODL



NR 6517

12. Autorzy, historia obiektu, określenia stylu.

Kaplica grobowa Juliusza Augusta Mierzejewskiego wybudowana w 1829 r. z fundacji Kaliksta Mierzejewskiego i Julii z Orzeszków Mierzejewskiej.
Neogotyck.

13. Opis (sytuacja, materiał i konstrukcja, rzut, bryła, elewacje, dach, wnętrze wyposażenie, instalacje)

Położona na terenie parku dworskiego, na wysokiej skarpie nad doliną rzeki Krzny, na północny-zachód od miejscowości. Na północny-wschód od niej znajdował się dwór. Murowana z cegły na zaprawie wapiennej, otynkowana. Wieżba dachowa drewniana. Dach kryty blachą cynkową. We wnętrzu posadzka marmurowa. W kruchcie sklepienia kolebkowe o przekroju ostrołukowym, z lunetami. Wnętrze kaplica nakryte kopułą podwyższoną z lunetami. Schody żelazne. Żelazny maswerk w oknach.

Założona na planie ośmioboku.

Kaplica z kryptą mieszczącą się w przyziemiu. Bryła w formie graniastosłupa ośmiobocznego, o ścianach zwieńczonych szczytami na osi głównej i poprzecznej; nakryta dachem namiotowym wielopółciowym, przełamany nad szczytami. Od strony północno-zachodniej poprzedzona schodami.

Wnętrze jednoprzestrzenne, z częścią sanktuaryjną skierowaną na połudnowy-wschód. Polichromia iluzjonistyczna.

Ściany na wysokim, boniowanym cokole, zwieńczone gzymsem.

Elewacje podzielone wiązkami kolumn w narożach i rozglifionymi płycinami zamkniętymi łukami ostrymi trójlistnymi. W fasadzie prostokątne wejście główne. Elewacje na osi głównej i poprzecznej zwieńczone trójkątnymi szczytami, w których po dwa okna o łukach cebulastych i dekoracja ślepych rozet. Na elewacji tylnej tablica inskrypcyjna poświęcona J.A.Mierzejewskiemu.

14. Kubatura 63 m ³	15. Powierzchnia użytkowa 15,7 m ²	16. Przeznaczenie pierwotne sakralne	17. Użytkowanie obecne ruina
18. Prace budowlane i konserwatorskie, ich przebieg i dokumentacja		19. Stan zachowania (fundamenty, ściany zewnętrzne, ściany wewnętrzne, sklepienia, stropy, konstrukcje dachowe, pokrycie dachu, wyposażenie i instalacje) Stan zachowania zły. Ściany zawilgocone. Znaczne ubytki materiałowe. We wnętrzu częściowo zniszczona posadzka, polichromia. Ubytki tynku. Zmurszała, przegniła więźba dachowa. Częściowo zniszczone pokrycie dachu. Brak drzwi, oszklenia w oknach.	
20. Najpilniejsze postulaty konserwatorskie Naprawić dach. Zabezpieczyć wejście do kaplicy. Przywrócić funkcję sakralną.			

21. Akta archiwalne (rodzaj akt, numer i miejsce przechowywania)

22. Bibliografia

23. Źródła ikonograficzne i fotografie (rodzaj, miejsce przechowywania, sygnatury)

24. Uwagi różne

25. Wypełnił

A.Cebulak

P.Hapka

P.Mras

VIII.1981 r.

26. Sprawdził

1. Miejscowość

NEPLE

2. Obiekt (nazwa jak w karcie)


Kaplica grobowa.

3. Zawartość wkładki (nazwa obiektu lub materiału uzupełniającego)

zdjęcia



NR 6505



NR 6504



NR 6503

A.Cebulak, P.Hapka, P.Mras, VIII, 1981.

Wkładkę założył:
(imię, nazwisko, data)Miejsce przechowywania negatywów:
BIBI DZ BIAŁA POOL