

A B C D E F G H I J K L Ł M N O P R S T U V W X Y Z

Nr 6677

LUBELSKIE

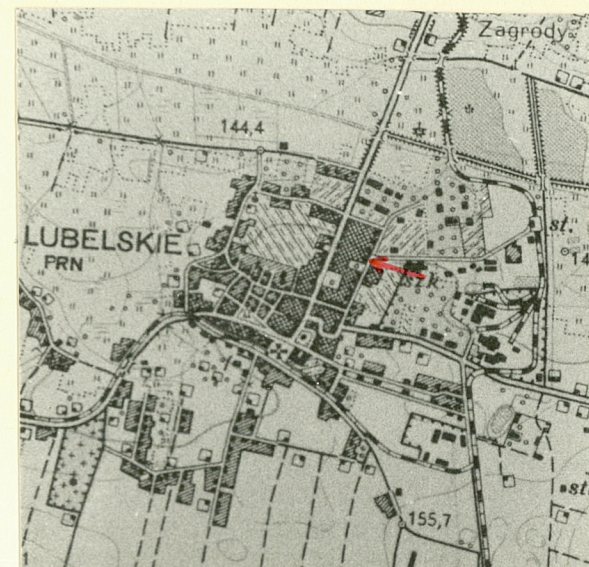
1 Obiekt

DOM MIESZKALNY

2 Czas powstania  
ok. 1860-80

3 Miejscowość  
OPOLE LUBELSKIE

11 Zdjęcia rzut, przekrój, sytuacja, orientacja



4 Adres Opole Lubelskie  
ul. Partyzantów 17  
nr hipoteczny

5 Przynależność administracyjna  
województwo lubelskie  
gmina Opole Lubelskie  
pow. OPOLE LUB.

6 Poprzednie nazwy miejscowości

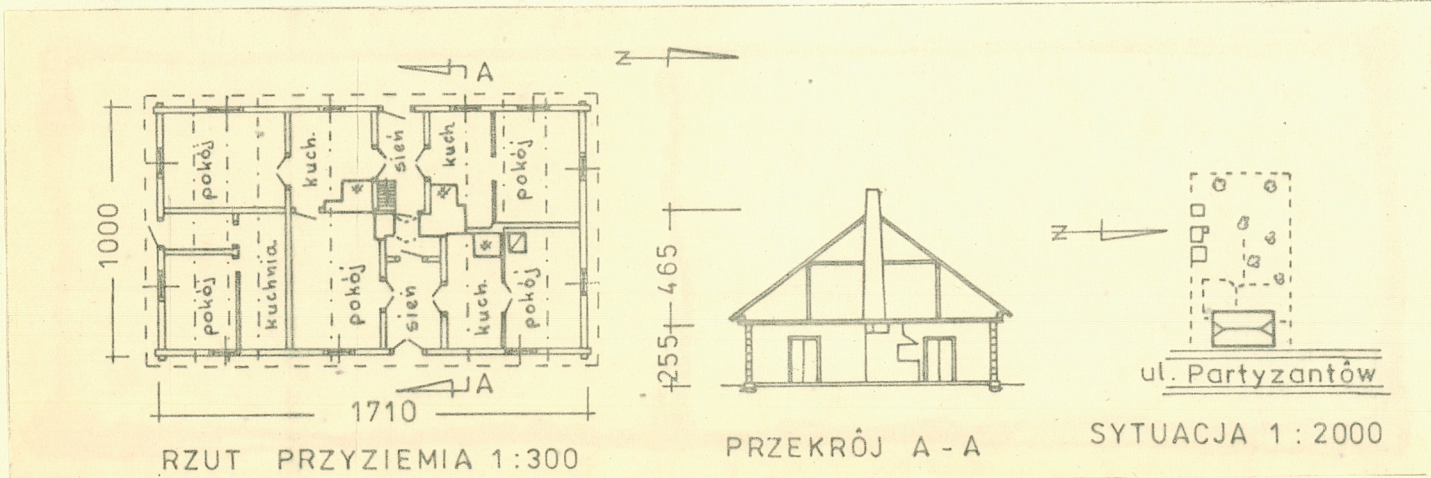
7 Przynależność administracyjna  
przed 1 VI 1975  
województwo lubelskie  
powiat Opole Lub.

8 Właściciel tego adresu

9 Użytkownik tego adresu  
J.W.

10 Rejestr zabytków

Nr data



12. Autorzy, historia obiektu, określenia stylu.

Obiekt zbudowany ok. 1860-80 r. przez Kępskich. Ok. 1870-80 r.

do budował zapewne dwa pomieszczenia przy elewacji pd. i obiekt przybrał obecną bryłę. Po śmierci [redacted] w 1922 r. /w wieku 75 lat/ obiekt na mocy testamentu podzielono na dzieci. W dziedziczeniu potomków tych rodzin pozostaje do chwili obecnej.

Ważniejsze zmiany /po 1945 r./:

- zmiana pokrycia dachu gontem na eternit
- przedzielenie kuchni po pn. stronie sieni ścianami działowymi i wydzielenie pokoi
- przebudowa trzonu kuchennego /likwidacja kapy/

Informacja: [redacted]  
lat 73 zam. ul. Partyzantów 17

13. Opis (styl, a, materiał i konstrukcja, rzut, bryła, elewacje, wnętrze wyposażenie instalacje)

Sytuacja. Obiekt położony przy ul. Partyzantów. Od jezdni oddalony 3 m i zwrócony do niej kalenicowo. Przy domu od zach. ogród kwiatowy i warzywny. Dalej na zach. komórki. Posesja ogrodzona płotem sztachetowym.  
Materiał, konstrukcja, technika. Ściany konstrukcji wieńcowej zwęglowane na rybi ogon z ostatekami. Belki ścian sosnowe /o przekroju 13x30-5 cm/ zbite ze sobą tyblami. Na dębowej podwalinie /"przycięś" o przekroju 20x20 cm/ połączonej w narożach na nakładkę z zamkiem. Szpary między belkami polepione gliną. Wewnątrz ściany obite trzciną i otynkowane. Więźba krokwiowo-płatwiowa wzmocniona stolcami. Płatew /o przekroju 18x23 cm/ wokół domu wysunięta na swoją szerokość poza zrąb i przybita tyblami do belek /w narożach połączona na nakładkę/. Dach kryty eternitem falistym, częściowo papą i blachą. Szczyty obite pionowo deskami a złącza desek listwami. Przy szczytach daszki okapnikowe. We wszystkich pomieszczeniach podłogi deskowe. Otwory okienne i drzwiowe w słupach, z ościeżnicami, osłonięte opaskami. Okna dwuskrzydłowe, pozostałe cztero i sześciopolowe. Dwa okna w elewacji tylnej i jedno w bocznej pn. z okiennicami płycinowymi dwuskrzydłowymi na zawiasach esowych. Drzwi jedno i dwuskrzydłowe /w elewacji frontowej z nadświetlem/. W elewacji tylnej deskowe na zawiasach pasowych z zamkiem zapadkowym, pozostałe płycinowe na zawiasach esowych z zamkami skrzynkowymi i wpuszczanymi.

Rzut. Obiekt prostokątny. Szerokofrontowy /wejście także w elewacji pd./ Półtoratraktowy. Podział wnętrza pięcioosiowy. Urządzenia ogniowe usytuowane po obu stronach sieni.

Bryła. Obiekt zwarty. Jednokondygnacyjny, niepodpiwniczony, z poddaszem. Dach naczółkowy.

Elewacje. Bielone pobiałą. Frontowa czteroosiowa, tylna pięcioosiowa; każda z jednym otworem drzwiowym /tylna na osi środkowej/ i oknami na pozostałych osiach, niesymetryczne. Boczne; pd. trójosiowa z otworem drzwiowym na osi środkowej i oknami po bokach, pn. dwuosiowa z oknami na osiach.

Wnętrze, wyposażenie. Ściany i sufit bielone pobiałą. Dwa trzony kuchenne ceglane, z kapami i piecami chlebowymi, jeden kaflowy bez kapy. Piec ogrzewczy kaflowy. Komin arkadowy. Obiekt posiada instalację elektryczną.

14. Kubatura	15. Powierzchnia użytkowa	16. Przeznaczenie pierwotne	17. Użytkowanie obecne
1230 m3	171 m2	mieszkalne	mieszkalne
18. Prace budowlane i konserwatorskie, ich przebieg i dokumentacja		19. stan zachowania (fundamenty, ściany zewnętrzne, ściany wewnętrzne, sklepienia, stropy, konstrukcje dachowe, pokrycie dachu, wyposażenie i instalacje)	
		Obiekt w dobrym stanie technicznym.	
		20. Najpilniejsze postulaty konserwatorskie	

21. Akta archiwalne (rodzaj akt, numer i miejsce przechowywania)

24. Uwagi różne

25. Opracował

Józef Stefański VIII.1986 r.

tekst

imię, nazwisko, data, podpis

plany, rysunki

j.w.

imię, nazwisko, data, podpis

zdjęcia fotogr.

j.w.

imię, nazwisko, data, podpis

miejsce przechowywania negatywów

PDE-H, PKZ O/Lublin

Karta po wypełnieniu podlega ochronie na podstawie przepisów prawa autorskiego

22. Bibliografia


26. Adnotacje o inspekcjach, informacje o zmianach (daty, imiona i nazwiska wypełniających)

23. Źródła ikonograficzne i fotografia (rodzaj, miejsce przechowywania, sygnatury)

27. Załączniki

wkładka nr 1.

Przedsiębiorstwo Państwowe  
Pracownia Konserwacji Zabytków  
Oddział w Lublinie  
Prac. Dokumentacji Ikonograficzno-Historycznej  
ul. Grodzka 7, tel. 242-91  
20-112 LUBLIN



1. Miejscowość OPOLE LUB.

2. Obiekt (nazwa jak w karcie)

3. Zawartość wkładki (nazwa obiektu lub materiału uzupełniającego)

ul. Partyzantów 17

DOM MIESZKALNY



Elewacja wsch. i pn.  
Elewacja zach. i pd.



Elewacja wsch. i pd.  
Okap /fragment/.

