

1. Obiekt

OBORA OB. PRZECHOWALNIA OWOCÓW

2. Czas powstania

1947

3. Miejscowość

WYŁĄGI

11. Zdjęcia, rzut, przekrój, sytuacja, orientacja

4. Adres Wylągi 43

Paławy

nr hipoteczny

działka nr 539

lub. ewid. gruntów

5. Przynależność administracyjna

lubelskie

województwo

Kazimierz Dolny

gmina

6. Poprzednie nazwy miejscowości

Wylągi

7. Przynależność administracyjna  
przed 1 VI 1975

lubelskie

województwo

Paławy

powiat

8. Właściciel i jego adres

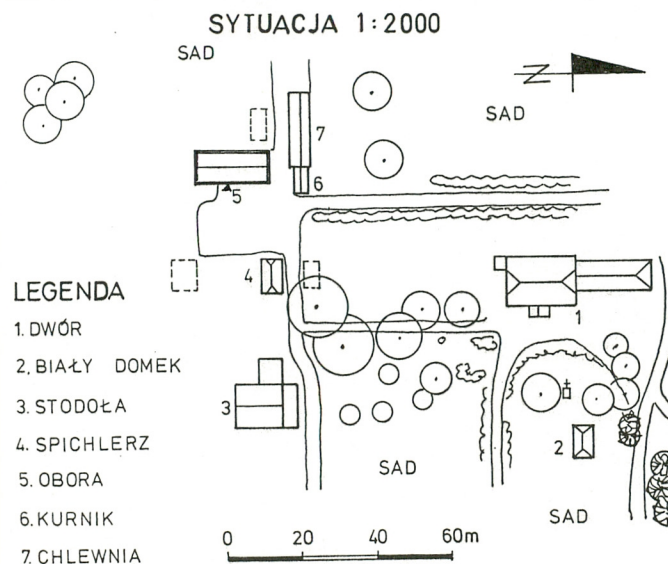
9. Użytkownik i jego adres

10. Rejestr zabytków

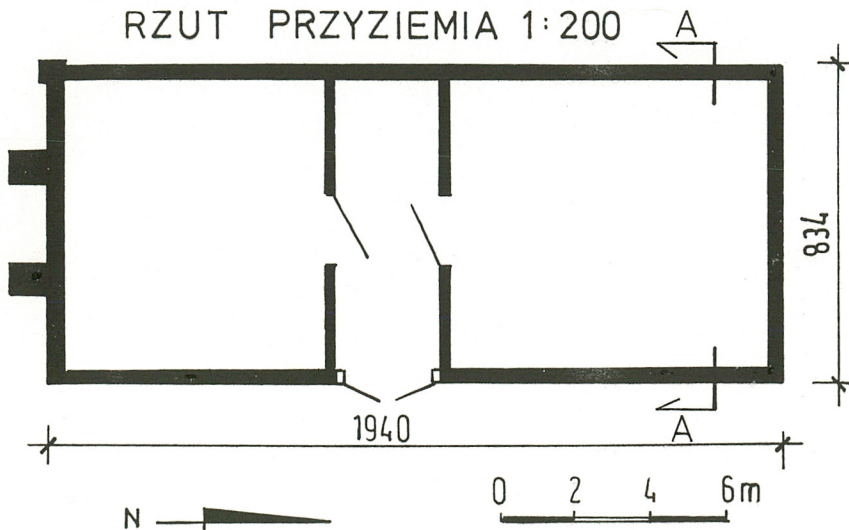
Nr A/788

15. 03. 1979

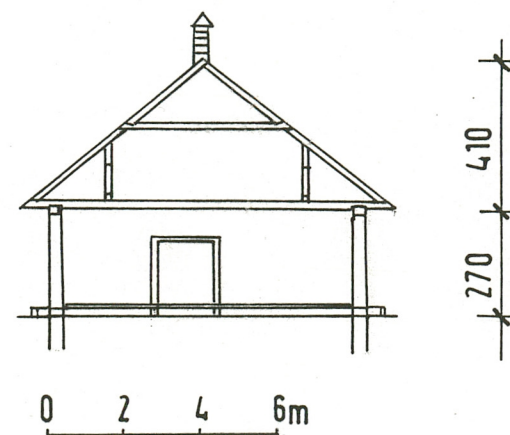
Nr data



RZUT PRZYZIEMIA 1:200



PRZEKRÓJ A-A 1:200





Pierwsza obora stojąca na miejscu obecnej pochodziła zapewne z k. XIX w. i zbudowana została w majątku Sołtanów w Polanówce. W 1902 r. po pożarze (w 1901 r.) i zniszczeniu budynków gospodarczych w zespole dworskim w Wylągach, zakupiona przez ówczesną właścicielkę majątku Józefę Siła- Nowicką i wraz z innymi budynkami gospodarczymi przeniesiona do Wylągów na obecne miejsce. Ponownie spłonęła w 1943 r. Odbudowano ją w 1947 r. używając do tego celu materiałów ze stodoły zniszczonej przez wichurę w 1945 r. Swą właściwą funkcję obora pełniła do 1977 r. kiedy została przekształcona w przechowalnię owoców. Obecnie obiekt użytkowany jako przechowalnia owoców.

Obora jest budynkiem bezstylowym, pozbawionym walorów architektonicznych i wartości historycznych.

Majątek Wylągi na rzecz żony Józefy z Dowgiałłów nabył w 1985 r. [REDAKT]

[REDAKT] Po śmierci Józefy w 1908 r. Wylągi odziedziczyły dzieci: [REDAKT]

[REDAKT] a. Udział 1/5 części po zmarłym w 1941 r. Aleksandrze przeszedł drogą kolejnych spadkobrań i zapisów w 2/3 (2/15 całości) na [REDAKT] i jej córki: [REDAKT]

Dąbkowską, w 1/3 (1/15 całości) na [REDAKT]  
[REDAKT]  
Pozostałe 4/5 majątku, na mocy wyroku z 1978 r. przeszło na rzecz Skarbu Państwa.

(ciąg dalszy na wkladce nr 1)

**Sytuacja:** Budynek znajduje się na pld. – wsch. skraju wsi Wylągi, w odl. ok. 6 km na pld. –wsch. od Kazimierza Dolnego. Położony w pld.- zach. części założenia dworsko- parkowego rozlokowanego na pld. od drogi prowadzącej z Kazimierza do Skowieszynka w odl. ok. 70 m na pld. od dworu. Wolnostojący, szeroko-frontowy, z osią podłużną przebiegającą na kierunku ptn.- pld., ustawiony frontem na wschód. Na ptn. obiekcie, w odl. ok. 5 m oddzielone od obory drogą wyłożoną betonowymi płytami, murowane budynki d. chlewni i kurnika. Na wsch. od obory obszerny plac z nawierzchnią utwardzoną cementem na podsypce piaskowej, dalej w odl. ok. 20 m niewielki drewniany spichlerz, za którym obszerna, drewniana stodoła. Od zach., w odl. ok. 2 m prowizoryczna wiata i nie urządzonego teren porośnięty trawą i chwastami, za którym młody sad jabłoniowy. Od pld. teren porośnięty trawą obniżający się w kierunku pld. W obniżeniu - kępy wysokiej, nie urządzonej zieleni.

**Materiał i konstrukcja:** Fundamenty murowane z cegły i kamienia wapiennego. Ściany: murowane z kamienia wapiennego i cegły ceramicznej, z pozostawionymi (co widać w elewacji frontowej, przy wrotach) częściowo elementami konstrukcji ryglowej otynkowanej na trzcinie. Ptn. część budynku z belitu. Ściany szczytowe poddaszy z białej cegły silikatowej, przypory z cegły pełnej ceramicznej. Ściany wewnętrzne gr. 25 cm, murowane z cegły, otynkowane tynkiem cem.- wap. Posadzki: w budynku betonowe. Na posadzkach, w pomieszczeniach po obu stronach sieni ruszty drewniane, zapewniające możliwość wentylowania pomieszczeń i nawilżania powietrza. Wyloty kanałów wentylacyjnych obmurowane cegłą i otynkowane.

**Wieżba dachowa:** Drewniana o konstrukcji jętkowej, z dodatkowym podparciem krokwi ramami stokowymi. Krokwie 8x13 cm połączone ze sobą na nakładkę prostą zbitą gwoździami, jętki 7x13 cm połączone z krokwiami na jaskółczy ogon. Płatwie pośrednie 12x12 cm podparte mieczami 13x6 cm, słupki wpuszczone na czop w podwaliny 13x10 cm. Końce krokwi wpuszczone w belki stropowe. Dach kryty papą na papiaki, na deskowaniu, zabezpieczoną latami przybitymi prostopadłe do kalenicy. Na dachu cztery dość wysokie latarnie wentylacyjne, drewniane, obite w dolnej części papą. Zachowane częściowo rynny – z blachy ocynkowanej. Stropy: drewniane z pułapem z desek, przybitych od spodu do krokwi, przysłoniętym obecnie mocowanymi od strony wnętrza płytami styropianowymi. Wrota: dwuskrzydłowe, deskowe, na zawiasach pasowych. Drzwi na poddasze (w szczycie elewacji ptn.) jednoskrzydłowe, sponowe. Drzwi wewnętrzne jednoskrzydłowe, deskowe. W budynku brak okien, za wyjątkiem małego prostokątnego okna w szczycie pld., pozbawionego podziałów, w ramie zamocowanej na stałe.

**Rzut:** Budynek założony na planie wydłużonego prostokąta, szerokofrontowy, z ustawionymi nieco nieosiowo dwuskrzydłowymi wrotami w elewacji frontowej. Wnętrze jednoprzestrzennego, trójdzielnego. Z pomieszczenia środkowego, do którego wjazd przez wrota, komunikacja do pomieszczeń bocznych, jednoprzestrzennych, pozbawionych podziałów wewnętrznych.

**Bryła:** Jednokondygnacyjna, niepodpiwniczona, nakryta wysokim (4 m) dwuspadowym dachem. W kalenicy, ustawione nad pomieszczeniami przechowalni cztery dość wysokie latarnie w formie prostopadłościanów zwieńczone daszkami namiotowymi. (ciąg dalszy na wkladce nr 1)



|  |                           |  |                        |
|--|---------------------------|--|------------------------|
| 14. Kubatura   | 15. Powierzchnia użytkowa | 16. Przeznaczenie pierwotne  | 17. Użytkowanie obecne |
| ok. 785 m <sup>3</sup>   | 145 m <sup>2</sup>        | Obora  | Przechowalnia owoców   |
| 18. Prace budowlane i konserwatorskie, ich przebieg i dokumentacja (po 1945 r.) <p>Po pożarze w 1943 r. odbudowana w 1947 r. jako drewniana, o konstrukcji szkieletowej oszalowanej pionowo deskami, z dachem dwuspadowym, krytym papą, na podmurówce z kamienia wapiennego.</p> <ul style="list-style-type: none"> <li>- 1977 r. – rozpoczęto adaptację na przechowalnię owoców, wykonano dwie latarnie od pld.</li> <li>- 1979 r. – gruntowna przebudowa obiektu, wykonanie przypór ceglanych, wmurowanie ścian środkowych, wykonanie posadzek betonowych, rusztu drewnianego, kanałów wentylacyjnych i dwóch latarni, przebudowa ścian zewn., wykonanie tynków</li> <li>- 1985 r. – ocieplenie pułapu płytami ze styropianu</li> <li>- 1990 r. – wymiana pokrycia dachu papą</li> </ul> |                           | 19. Stan zachowania (fundamenty, ściany zewnętrzne, ściany wewnętrzne, sklepienia, stropy, konstrukcje dachowe, pokrycie dachu, wyposażenie i instalacje) <p>Obiekt w stanie dość dobrym, zwłaszcza w części pld. W części pld. ubytki tynków w elewacji pld. – wsch., zarysowania konstrukcyjne ceglanego szczytu pld., braki rynien i rur spustowych, zawilgocenia dolnych partii elewacji zach.</p> |                        |
| 20. Najpilniejsze postulaty konserwatorskie <p>Uzupełnienie ubytków tynków, wzmocnienie szczytu pld., uzupełnienie oryynnowania.</p>   |                           |  |                        |



21. Akta archiwalne i źródła ikonograficzne (rodzaj, numer i miejsce przechowywania)

Zbiór dokumentów dotyczących majątku Wylągi w posiadaniu [REDACTED]

22. Bibliografia

- Jadwiga Teodorowicz – Czerepińska, Zespół dworsko – parkowy w Wylągach woj. lubelskie, Lublin 1977. mps. WO SOZ w Lublinie
- A. Kobylińska, Ewidencja zieleni w zespole dworskim w Wylągach w gminie Kazimierz Dolny w woj. lubelskim, Lublin 1994, mps. WO SOZ w Lublinie
- Janina Szczepkowska – Szydłowska, Wylągi na przestrzeni stu lat (1895 – 1995), Wylągi 1994, mps. nie publ., w posiadaniu M. i J. Szczepkowskich, Wylągi 43
- Karta ewidencyjna zespołu dworsko-parkowego w Wylągach, opr. Anna Sikora-Terlecka, Bożena Stanek-Lebioda, Lublin, 1998 r.

23. Uwagi różne

24. Opracowanie karty ewidencyjnej

tekst ..... mgr. inż. Jerzy Chomicki XI 1999 *[signature]*  
imię, nazwisko, data, podpis

plany, rysunki ..... j.w. XI 1999 *[signature]*  
imię, nazwisko, data, podpis

zdjęcia fotogr. .... j.w. XI 1999 *[signature]*  
imię, nazwisko, data, podpis

WO SOZ w Lublinie

miejsce przechowywania negatywów .....

**KARTA PO WYPEŁNIENIU PODLEGA OCHRONIE NA PODSTAWIE PRZEPISÓW PRAWA AUTORSKIEGO**

25. Adnotacje o inspekcjach, informacje o zmianach (daty, imiona i nazwiska wypełniających)

26. Załączniki

Wkładki nr 1-2



|                      |                 |                                |  |
|----------------------|-----------------|--------------------------------|--|
| 1. Miejscowość. .... | WYLAGI          | 4. Obiekt (nazwa jak w karcie) | 5. Zawartość wkładki (nazwa materiału uzupełniającego) |
| 2. Gmina .....       | KAZIMIERZ DOLNY | OBORA                          | TEKST  |
| 3. Województwo ..... | LUBELSKIE       |                                |  |

**Ciąg dalszy pkt. 8**

ul. Karłowicza 4.

Agencja Własności Rolnej Skarbu Państwa, Lublin,

**Ciąg dalszy pkt. 12**

Do 1913 r. majątkiem gospodarzył Aleksander Siła-Nowicki, w 1913-41 r. Józefa Ślusarska, później zarządcą Kazimierz Pawłowski, po wojnie Janina Szczepkowska, od 1957 r. [REDAKTED], od 1997 r. jego córki [REDAKTED]

**Ciąg dalszy pkt. 13**

W elewacji pld. dwa wydatnie pochyłe szkarpy.

**Elewacje:** Wsch. (frontowa) niesymetryczna, jednoosiowa, z dwuskrzydłowymi wrotami na przesuniętej nieco na pld. osi. Gładka, pozbawiona podziałów. W dolnej części elewacji prostokątne, wąskie otwory wentylacyjne, zabezpieczone niskim murkiem. Elewacja zach. (tylna) gładka, bez podziałów i otworów, za wyjątkiem dwóch otworów wentylacyjnych analogicznych do otworów elewacji frontowej. Elewacja szczytowa pld. w przyziemiu bez otworów, w szczycie dostępne po drabinie drzwi jednoskrzydłowe. Elewacja szczytowa pld. w przyziemiu podzielona dwoma przyporami na trzy pola pozbawione otworów. Szkarpy o pochyłej powierzchni licowej (trójkątne w widoku) występujące napokoło 105 cm z lica ściany szczytowej, dość szerokie (87 cm), przedłużające się w szczycie w rodzaj lizen wymurowanych z cegły silikatowej. Między lizenami pojedyncze niewielkie okienko o kształcie leżącego prostokąta. Wszystkie elewacje w przyziemiu otynkowane zatartym na gładko tynkiem cem. – wap., wyraźnie odcinającym się od wymurowanych z białej cegły silikatowej szczytów.

mgr inż. Jerzy Chomicki XI / 1999

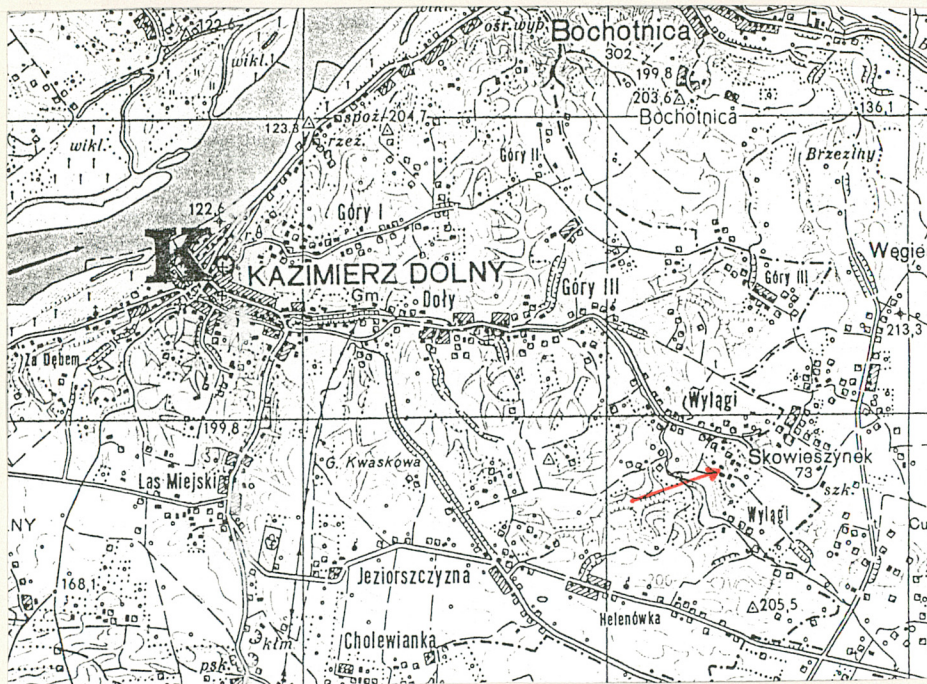
Wkładkę założył: .....  
(imię, nazwisko, data)

WO SOZ LUBLIN

Miejsce przechowywania negatywów: .....



|                     |                 |                                |  |
|---------------------|-----------------|--------------------------------|--|
| 1. Miejscowość..... | WYŁĄGI          | 4. Obiekt (nazwa jak w karcie) | 5. Zawartość wkładki (nazwa materiału uzupełniającego) |
| 2. Gmina.....       | KAZIMIERZ DOLNY | OBORA OB.                      | ORIENTACJA, FOTOGRAFIE.                                |
| 3. Województwo..... | LUBELSKIE       | PRZECHOWALNIA OWOCÓW           |  |



Orientacja 1 : 50 000



Elewacja północna

Wkładkę założył: mgr inż. Jerzy Chomicki XI/1999  
(imię, nazwisko, data)

Miejsce przechowywania negatywów: WO SOZ Lublin





Elewacja wschodnia  
Elewacja południowa



Elewacja zachodnia  
Wrota wjazdowe

