

1. Obiekt

CHAŁUPA

2. Czas powstania

koniec XIX w.

3. Miejscowość

KAMIONKA

11. Zdjęcie



4. Adres

Kamionka ul. Kościelna 7

nr hipoteczny .....

5. Przynależność administracyjna

lubelskie

województwo .....

gmina Kamionka


6. Poprzednie nazwy miejscowości

7. Przynależność administracyjna  
przed 1.VI.1975

województwo lubelskie

powiat Lubartów

8. Właściciel i jego adres:

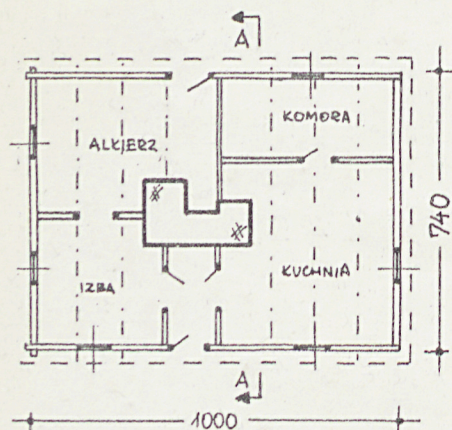


9. Użytkownik i jego adres:



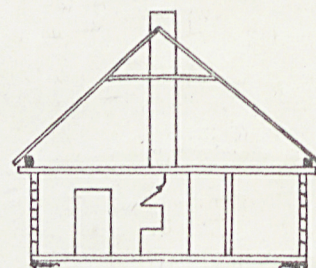
10. Rejestr zabytków

Nr ..... data .....



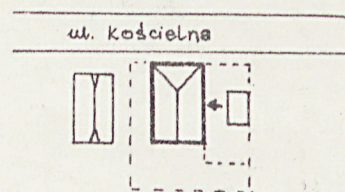
RZUT PRZYZIEMIA

Skalą 1:200



PRZEKRÓJ A-A

1:200



SYTUACJA

Skala 1:1000

autor zdjęć E. Budzyńska  
data wykonania XI/1983  
miejsce przechowywania negatywów

BDZ Lublin



Chałupa wybudowana pod koniec XIX wieku prawdopodobnie przez ojca [REDAKTOWANE]. W latach 60-tych połowę /część północną/ chałupy odkupiła od [REDAKTOWANE]. Część południowa obecnie nieużytkowana należy do [REDAKTOWANE]. Remontowana w latach 60-tych. Założona podmurówka od północy, przebudowany piec kuchenny na kaflowy, zlikwidowany chlebowy i część ogrzewczego, wymieniona częściowo stolarka okienna. Zmieniony dach od południa, wymienione pokrycie dachowe. W 1982 obmurowana do wys. 80cm od północy i częściowo od wschodu.

Sytuacja: chałupa usytuowana w południowo-zachodniej części wsi, południowej pierzei ulicy Kościelnej. Szczytem skierowana do drogi. Razem z oborą i stodołą wchodzi w skład zagrody ogrodzonej płotem sztachetowym.

Plan: prostokątna, szerokofrontowa, w części południowej dwutraktowa, północnej półtoratraktowa z sienią na środku od wschodu, izbą i alkierzem oraz kuchnią i wydzieloną z niej komorą. Pod komorą piwnica.

Bryła i elewacje: jednokondygnacyjowa z gospodarczym poddaszem. Elewacja frontowa/ wschodnia/ trójosiowa z otworem wejściowym na środku, południowa symetryczna i zachodnia dwuosiowe, północna jednoosiowa z oknem od wschodu.

Materiał i konstrukcja: ściany konstrukcji wieńcowej, belki zrębu sosnowe zwęgłowane na nakładkę, z resztkami od południa, łączone dodatkowo gliną. Ściana północna i połowa wschodniej szalowane pionowo, bielone wapnem, ściana południowa niebielona. Podwalina dębowa łączona na nakładkę oparta na kamieniach, od północy na podmurówce z cementu. Od południa na podwalinie znak ciesielski i napis DOMUM ISTAM IHS. Piwnica murowana z opoki.

Dach: od północy trójpołaciowy kryty dachówką, od południa dwuspadowy kryty papą, szczyt szalowany pionowo. Więźba krokwiowo-płatiowa wzmocniona jętkami. Płatew wysunięta na swoją szerokość poza zrąb spoczywa na krańcach belek stropowych. Wejście na strych z sieni po drabinie.

Wnętrze: ściany i strop belkowy w pomieszczeniach szabrowane i bielone wapnem. Belki stropowe o sfazowanych krawędziach. Podłogi deskowe, deski łączone na styk, w sieni posadzka cementowa. Okna w łatkach, dwuskrzydłowe, sześciokwaterowe. Drzwi w węgarach, jednoskrzydłowe, do kuchni i izb płycinowe na kowalskich zawiasach francuskich, pozostałe deskowe, spągowe, do sieni z drewnianym zamkiem. Urządzenie ogniowe z kamienia i cegły, łączone gliną, w kuchni kaflowy trzon kuchenny z okapem, w izbie i alkierzu piece ogrzewcze. Komin słupowy.

Instalacje: elektryczna i odgromowa.



14. Kubatura 289m <sup>3</sup>	15. Powierzchnia użytkowa 74m <sup>2</sup>	16. Przeznaczenie pierwotne mieszkalne	17. Użytkowanie obecne mieszkalne
18. Prace budowlane i konserwatorskie, ich przebieg i dokumentacja		19. Stan zachowania (fundamenty, ściany zewnętrzne, ściany wewnętrzne, sklepienia, stropy, konstrukcje dachowe, pokrycie dachu, wyposażenie i instalacje) <p>Stan zachowania obiektu zły. Zabezpieczona użytkowana część północna. Część południowa w ruinie, zniszczone piece, przegniły stróp, uszkodzone belki zrębu, podwalina zapadnięta w ziemię.</p>	
20. Najpilniejsze postulaty konserwatorskie			



21. Akta archiwalne (rodzaj akt, numer i miejsce przechowywania)

22. Bibliografia

23. Źródła ikonograficzne i fotografie (rodzaj, miejsce przechowywania, sygnatury)

24. Uwagi różne

25. Wypełnił

**E. Budzyńska**

**XI/1983**

26. Sprawdził



KAMIONKA ul. Kościelna 7

Chałupa

Dawny siestrzan ze znakiem ciesielskim wykorzystany na podwalinę.

/widok od południa/.



wkładkę zał. E. Budzyńska XI/1983