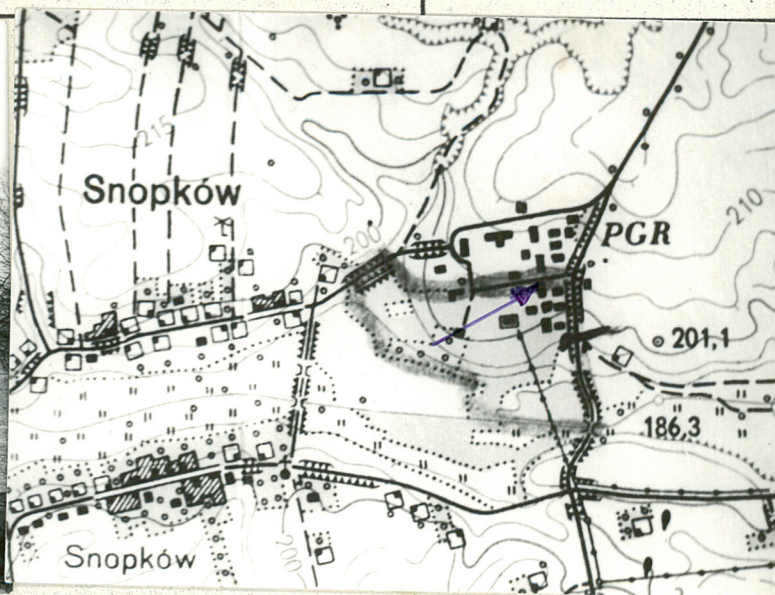


LUBELSKIE

OBORA W ZESPOLE PAŁACOWO-PARKOWYM

4 ćw. XIX w.

S N O P K ò W



Snopków

nr hipoteczny

5. Przynależność administracyjna

województwo lubelskie

gmina Jastków

pow. LUBLIN

6. Poprzednie nazwy miejscowości

Snopcov, Snopkow

7. Przynależność administracyjna przed 1.VI.1975

województwo **lubelskie**

Lublin

8. Właściciel i jego adres:

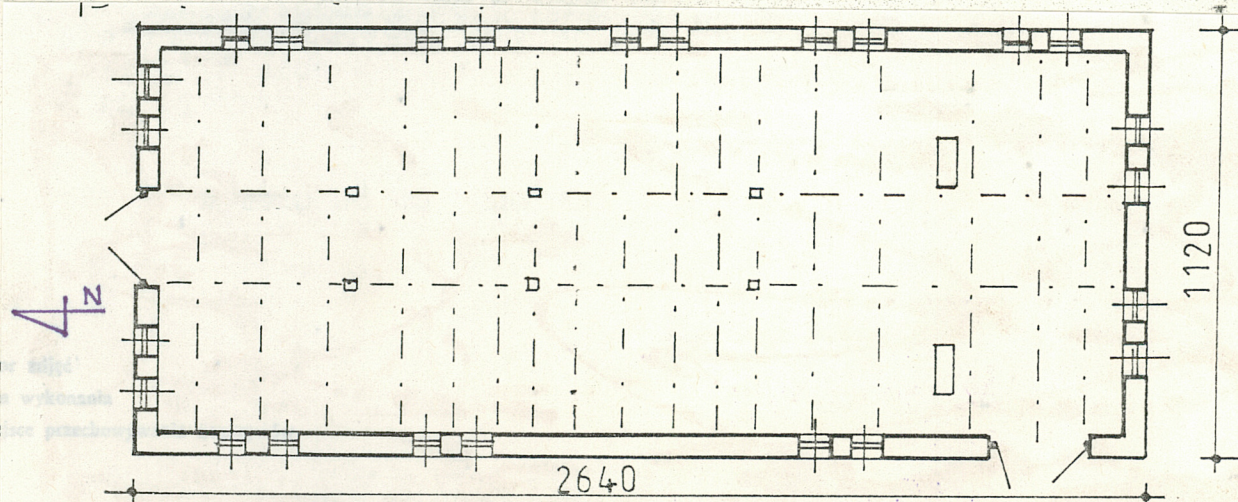
Centralne Laboratorium Przemysłu
Paszowego - Ośrodek Doświadczalny

9. Użytkownik i jego adres:

J. W.

10. Rejestr zabytków

Nr data



RZUT PRZYZIEMI A 1:200

12. Autorzy, historia obiektu, określenia stylu

Obora zbudowana w 4 ćwierci XIX wieku dla Antoniego Bobrowskiego miejscowego właściciela ziemskiego. W 1897 roku Dobra Snopków przechodzą na własność Julii z Bobrowskich i Kazimierza Piaszczyńskich, zaś w 1933 roku drogą spadku otrzymuje je Wacław Piaszczyński.

W 1944 roku mocą dekretu PKWN majątek rozparcelowano, obiekt zaś ze względu na brak dobrego gospodarza i brak bieżących remontów uległ powolnej acz systematycznej degradacji. Budynek kryty pierwotnie gontem, w latach 60-tych zmieniono pokrycie na eternit.

13. Opis (sytuacja materiał i konstrukcja, rzut, bryła, elewacje, dach, wnętrze wyposażenie, alacje)

Sytuacja:

Budynek usytuowany we wschodniej części zespołu pałacowo-parkowego, ok. 100 m na północny-wsch. od pałacu, równoległe do lokalnej drogi Snopków - Lublin w odległości ok. 80 m na zach. od niej; usytuowany na niewielkiej pochyłości terenu, główną elewacją zwrócony ku zachodowi.

Plan:

Obora założona na planie prostokąta, jednotraktowa, jednokondygnacyjowa, pięciosiowa, na wysokiej podmurówce wyrównującej od południa spadek terenu, podpiwniczona od południa. Od wsch. przylega do obiektu współczesna przybudówka.

Materiał i konstrukcja:

murowana z dużej czerwonej cegły, obustronnie tynkowana, w narożach dekoracja w typie boniowania. Szczyty oddzielone od ścian prostym gzymsem. Więźba konstrukcji stolcowej z podwójnym omieczowanym stolcem. Dach dwuspadowy kryty falistym eternitem.

Elewacje:

zachodnia - 7-osiowa z zamurowanym otworem wejściowym na osi, otwory okienne niewielkich rozmiarów, zamknięte łukiem eliptycznym zestawione parami nad którymi połączone opaski łuków nadokiennych. Po obu stronach każdej pary okienek małe kanały wentylacyjne.

północna - 5-osiowa, na osi otwór wejściowy zamknięty łukiem spłaszczonym, po obu stronach wejścia analogiczne pary okienek. W szczycie prostokątny otwór drzwiowy, po obu jego stronach małe kwadratowe otwory pełniące funkcję świetlików.

wschodnia - częściowo zasłonięta przez przybudówki, z pięcioma parami analogicznych okienek oraz parami analogicznych otworów wentylacyjnych.

południowa - 4-osiowa, w przyziemiu na osi wejście do piwnicy zamknięte łukiem odcinkowym, po bokach symetryczne prostokątne okienka oświetlające piwnicę. W parterze dwie pary okienek analogicznych jak w pozostałych elewacjach. W szczycie na trzy prostokątne okienka /środkowe wyższe/ zamknięte łukami eliptycznymi ujęte w cementowe opaski.

Wnętrze i wyposażenie:

Wnętrze otynkowane, strop belkowy podparty dwoma równoległe biegnącymi tragarzami z trzema parami omieczowanych słupów. Posadzka cementowa. Podpiwniczenie przekryte stropem belkowym. Obiekt wyposażony w instalację elektryczną i odgromową.

14. Kubatura	15. Powierzchnia użytkowa 296 m2	16. Przeznaczenie pierwotne gospodarcze	17. Użytkowanie obecne gospodarcze
18. Prace budowlane i konserwatorskie, ich przebieg i dokumentacja		19. Stan zachowania (fundamenty, ściany zewnętrzne, ściany wewnętrzne, sklepienia, stropy, konstrukcje dachowe, pokrycie dachu, wyposażenie i instalacje) Obiekt w średnim stanie technicznym. Konieczna zmiana pokrycia dachu i bieżąca konserwacja murów.	
20. Najpilniejsze postulaty konserwatorskie			

21. Akta archiwalne (rodzaj akt, numer i miejsce przechowywania)

22. Bibliografia

23. Źródła ikonograficzne i fotografie (rodzaj, miejsce przechowywania sygnatury)

24. Uwagi różne

25. Wypełnił

Tekst: Juliusz
Gałkowski
Rys. i fot.:
mgr Michał Trzewik
X/1987 r.
neg. BDZ - Lublin

26. Sprawdził

mgr Małgorzata Gmiter
adiun. 02
w. 1988-11-07

PP PKZ O/Lublin

Przedsiębiorstwo Państwowe
Pracownia Konserwacji Zabytków
Oddział w Lublinie
Prac. Dokumentacji Etnograficzno-Historycznej
ul. Grodzka 7, tel. 242-91
20-112 LUBLIN

Zweryfikował:

data

podpis

WKLADKA DO KARTY EWIDENCYJNEJ ZABYTKU ARCHITEKTURY I BUDOWNICTWA

NR

1

1. Miejscowość

2. Obiekt (nazwa jak w karcie)

3. Zawartość wkładki (nazwa obiektu lub materiału uzupełniającego)

Snopków

obora

rysunek i fotografie



Elewacja zachodnia.



Elewacja południowa.



Elewacja wschodnia i południowa.

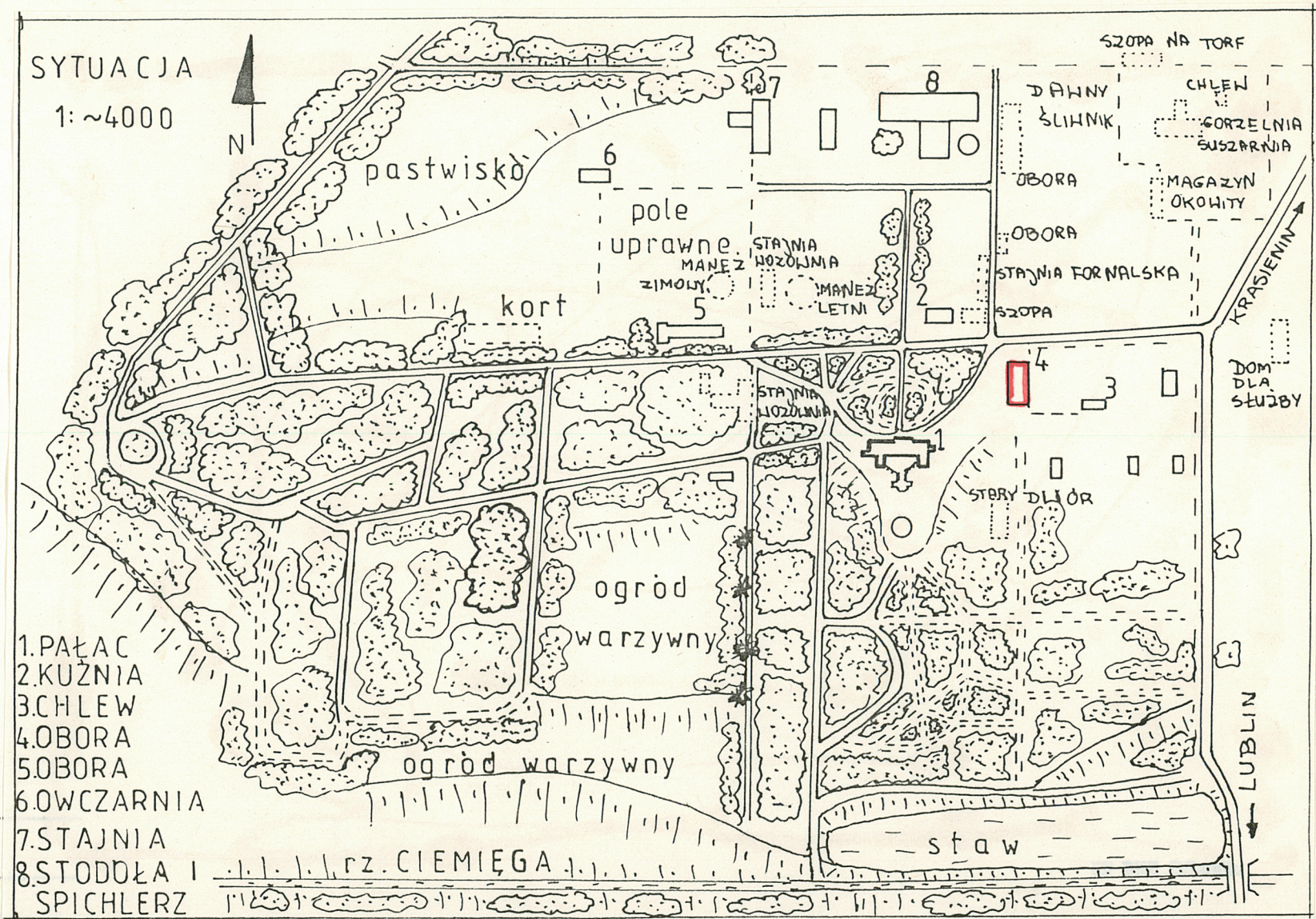
Wkładkę założył: M.P. Trzewik X/87
(Imię i nazwisko, data)

Miejsce przechowywania negatywów: BDZ Lublin

"Intergraf" Lublin, Z-4 I, mm. 614 82 8000

PP PKZ O/Lublin

1. Miejscowość	2. Obiekt (nazwa jak w karcie)	3. Zawartość wkładki (nazwa obiektu lub materiału uzupełniającego)
----------------	--------------------------------	--



Wkładkę założył:
(imię i nazwisko, data)

Miejsce przechowywania negatywów:

„Intograf” Lublin, Z-d 1, zam. 614 82 3000