

Województwo

TORUŃ

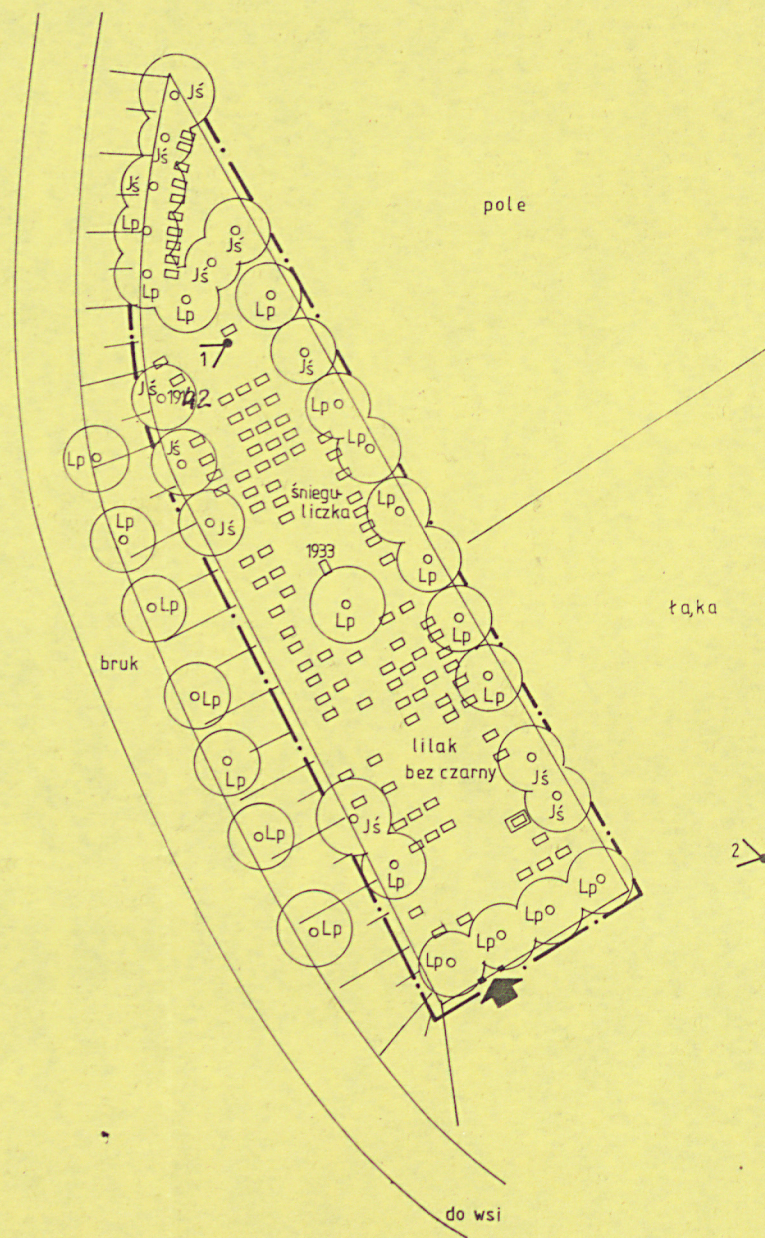
Kujawsko
Pomorskie

KARTA CMENTARZA

3744
NR

A 1. Miejscowość WIEWIÓRKI	6. Nazwa cmentarza (ew. nazwa dawna) ewangelicki	B 13. Najstarszy istniejący nagrobek (data) 1933, 1942/ił.1/	15. Groby o znaczeniu historycznym lub osób szczególnie zasłużonych brak danych
2. Gmina PŁUŻNICA poh. WĄBRZESKI	7. Cmentarz dawny <input checked="" type="checkbox"/> tak Cmentarz nowy (po 1945 r.) <input type="checkbox"/> -	14. Istniejąca dokumentacja cmentarza i miejsce jej przechowywania Plan aktualny brak	
3. Adres cmentarza Wiewiórki	8. Data założenia pocz. XX w.	Plan dawny brak	
4. Poprzednie nazwy miejscowości Weburg	9. Przynależność wyznaniowa: obecna - - dawna - ewangelicka	Inne materiały archiwalne mapa topograficzna /Messtischblatt/ 1:25000 ark.1265 z 1904/1906r.	
5. (Nie) czynny ew. podstawa zamknięcia nieczynny	10. Powierzchnia w ha: ogólna - 0,18 wolna - -		
11. Położenie cmentarza na północ od wsi przy bruku do Białego Boru ok.1km od siedliska. Teren wywyższony opada skarpą do drogi, otoczenie 31. Szkic cmentarza pole i łąka			16. Bibliografia Diecezja Toruńska t.18, dekanat wąbrzeski, Toruń 1994, s.19 32. Dokumentacja fotograficzna Ryszard Patorski
12. Uwagi Ter. Org. Adm. Państwowej brak uwag	17. Uwagi użytkownika brak uwag		

C	18. ELEMENTY CMENTARZA	Czy istnieją	ILOŚĆ					23. Charakter rozplanowania cmentarza regularny
			Do XVIII w.	1 poł. XIX w.	2 poł. XIX w.	1 poł. XX w. (do 1945r.)	2 poł. XX w.	
	Mur ogrodzeniowy	nie						24. Czytelność układu cmentarza: – całość granice pierwotnego układu przestrzennego – kwater jednokwaterowy – nagrobków i mogił rzędy i orientacja
	Brama (-y)	nie						
	Kościół	nie						
	Kaplica (-e)	nie						
Nagrobki:	wolno stojące	tak			3			
	przyścienne	nie						
	plyty	nie						
	Mogiły	tak			61			25. Ogólny stan zachowania cmentarza (nagrobków i drzewostanu) liczne obudowane mogiły ziemne, nagrobki usunięte, drzewostan w pełnym rozwoju
	Inne elementy							
19. Które obiekty wpisane są do rejestru zabytków			żadne					26. Istniejące zagrożenia dewastacja
20. STARODRZEW	Ilość	Ø pnia w cm	Stan zdrowotny					
lipa	16	60	dobry					27. Wnioski w zakresie prac: – porządkowych nie przewiduje się – remontowych j.w. – konserwatorskich j.w.
kasztanowiec								
jesion	12	55	dobry					
tuja (żywotnik)								
21. Czy na terenie cmentarza znajdują się zarejestrowane pomniki przyrody ew. aleje			nie					28. Wnioski w zakresie niezbędnej dokumentacji: – poszczególnych nagrobków nie – ewidencji całości cmentarza nie – studium historycznego nie – ewentualnie dokum. projektowej nie
22. Ogólny stan zachowania zieleni na cmentarzu drzewa wrzędzie wzdłuż granic i zakrzewienie								
29. Inne uwagi służb konserwatorskich			ochrona układu przestrzenn bez wpisu do rej zabytków					
30. Wypełnił:			inż. H. Grecki					
			Data: 30.09.94r.					




CMENTARZ NIECZYNNY

WIEWIÓRKI

gm. Płużnica

woj. łowuskie

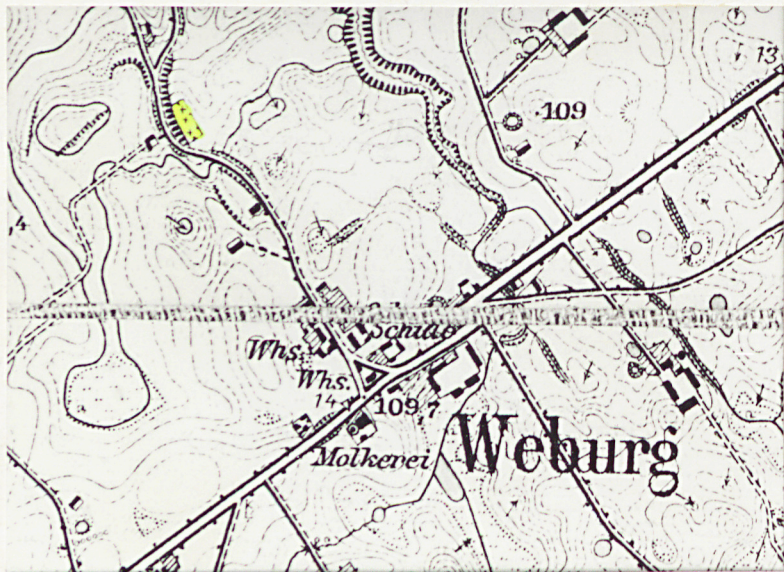
1 " 500



OZNACZENIA

- | | |
|------|------------------------------------|
| — | DAWNA I AKTUALNA GRANICA CMENTARZA |
| ▲ | DAWNE WEJŚCIE |
| 1 | STAN. I KIER. WYK. ZDJĘĆ FOTO |
| 1912 | NAGROBEK I ROK POCHÓWKU |
| □□□ | OBUDOWANE MOGIŁY ZIEMNE |
| □ | OBRAMOWANIE |
| ○ | DRZEWO LIŚCIASTE |
| Jś | JESION |
| Lp | LIPA |

31. Szkic cmentarza





Wiewiórki, cmentarz ewangelicki
1. Stela kamienna: Hugo Winter 1876-1941
2. Widok ogólny