


Województwo dolnośląskie		KARTA CMENTARZA		NR 506 
A 1. Miejscowość BOBOSZÓW		6. Nazwa cmentarza (ew. nazwa dawna) przy kościele przykościelny (parafia w Jodłowie)		B 13. Najstarszy istniejący nagrobek (data) 1920 rok
3. Powiat Kłodzko 2. Gmina Międzylesie		7. Cmentarz dawny tak Cmentarz Nowy (po 1945r.) tak		15. Groby o znaczeniu historycznym lub osób szczególnie zasłużonych
4. Adres cmentarza Dz. nr 217 wg ewidencji gruntów		8. Data założenia XVIII / XIX w.		
5. Poprzednia nazwa miejscowości BOBISCHAU 1765-1945 r.		9. Przynależność wyznaniowa obecna - rzym. – kat. Dawna - rzym. – kat.		
6. (Nie) czynny ew. podstawa zamknięcia czynny		10. Powierzchnia w ha: ogólna - 0,22 wolna -		
11. Położenie cmentarza Położony w centrum wsi, na stoku wzniesienia, przy głównej drodze wiejskiej, za kościołem – w kierunku zachodnim.		14. Istniejąca dokumentacja cmentarza i miejsce jej przechowywania Plan aktualny Plan dawny – mapa topograficzna w skali 1:25000 z 1919 r. – kopia w archiwum SOZ/OZ – Wałbrzych Inne materiały archiwalne		
12. Uwagi Ter. Org. Adm. Państwowej		16. Bibliografia patrz: „studium środowiska kulturowego gminy Międzylesie” – oprac. Regionalny Ośrodek Studiów i Ochrony Środowiska Kulturowego we Wrocławiu, 1997 r., w archiwum SOZ/OZ Wałbrzych. 17. Uwagi użytkownika		

C 18. ELEMENTY CMENTARZA		Czy istnieją	ILOŚĆ					23. Charakter rozplanowania cmentarza
			Do XVIII w.	1 poł. XIX w.	2 poł. XIX w.	1 poł. XX w. (do 45 r.)	2 poł. XX w.	Na planie nieregularnego wieloboku, ogrodzony płotem z drewnianych sztachet, nagrobki wieńcowo, za kościołem.
Mur ogrodzeniowy		nie (płot	drewnia	ny na ka	mi ennej	pod muró	wce)	24. Czytelność układu cmentarza:
Brama (-y)		nie						- całość - czytelny
Kościół - XVIII, p. XIX		tak						- kwater - brak
Kaplica (e)		nie						- nagrobków i mogił - czytelny
Nagrobki :	Wolnostojące	tak				6	ok.100	25. Ogólny stan zachowania cmentarza (nagrobków i drzewostanu)
	Przyściennie	nie						dobry
	Płyty	nie						
Mogiły		tak			2 (?)		ok. 100	
Inne elementy								
19. Które obiekty wpisane są do rejestru zabytków - kościół filialny p.w. św. Anny z 1811 r., nr rejestru zabytków - 1966 z 1971 r.								26. Istniejące zagrożenia
								brak
20. STARODRZEW		Ilość	Ø pnia w cm	Stan zdrowotny				27. Wnioski w zakresie prac:
Lipa		-						- porządkowych -
Kasztanowiec		-						- remontowych -
Jesion		-						- konserwatorskich
Tuja (żywotnik)		-						28. Wnioski w zakresie niezbędnej dokumentacji:
Świerk		20	ok. 45	dobry				- poszczególnych nagrobków: karty nagrobków z pocz. XX w.
Daglezja		1	ok. 50	dobry				- ewidencji całości cmentarza -
Klon		17	ok. 15- 45	dobry				- studium historycznego -
21. Czy na terenie cmentarza znajdują się zarejestrowane pomniki przyrody ew. aleje - nie								- ewentualnie dokument. projektowej -
22. Ogólny stan zachowania zieleni na cmentarzu – dość dobry. Wzdłuż ogrodzenia szpaler świerków								29. Inne uwagi służb konserwator.
								30. Wypełnił: E.Kieres E.Szarapo Data:21.08.99 r.

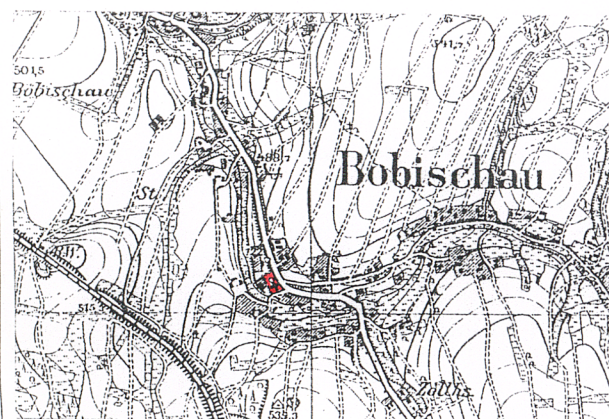
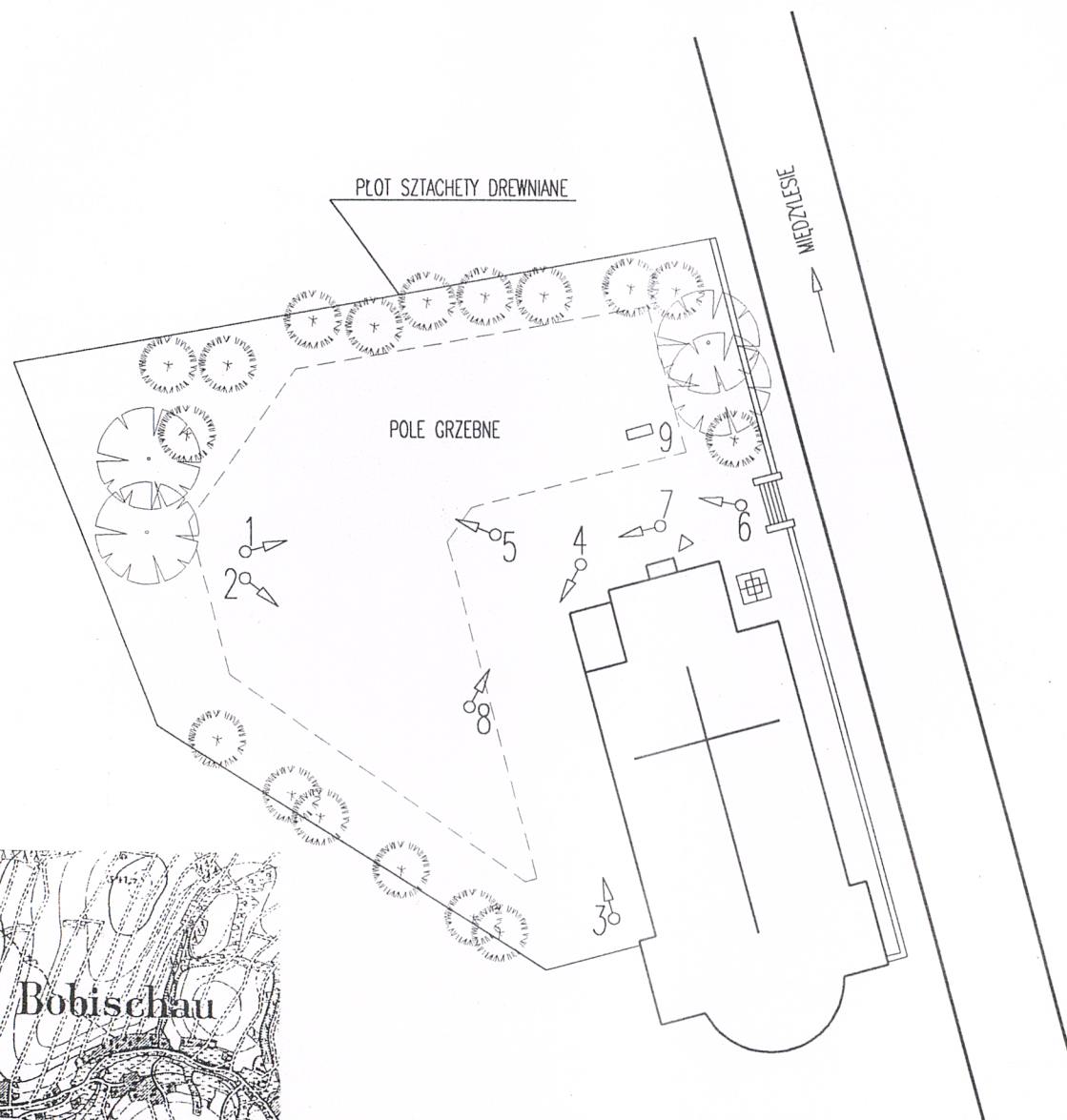
0 5 10 20

BOBOSZÓW

CMENTARZ PRZYKOŚCIELNY

OZNACZENIA GRAFICZNE DO PLANÓW EWIDENCYJNYCH
ORAZ KARTY CMENTARZY

SYMBOL GRAFICZNY	OPIS SYMBOLU
	MURY OGRODZENIOWE MUROWANE Z KAMienia LUB CEGLANE
	OGRODZENIA PARKANOWE-SŁUPY MUROWANE
	OGRODZENIA SIATKOWE-SŁUPKI STALOWE
	BRAMY I FURTY
	KUBATUROWE OBIEKTY NA TERENIE CMENTARZA
	DROGI UTWARDZONE
	DROGI GRUNTOWE
	SKARPY I ZBOCZA
	SCHODY TERENOWE
	DRZEWIA IGLASTE
	DRZEWIA LIŚCIASTE
	KRZYŻ CMENTARNY / RZEŻBY
	NAGROBKİ KAMIENNE / KWATERY
	PLYTY / EPITAFIA
	WEJŚCIE DO OBIEKTU
	KIERUNEK I NUMER UJĘCIA FOTOGRAFICZNEGO





1,



2,

BOBOSZÓW- przykościelny

- 1, 2 Pochówki współczesne w pobliżu kościoła- część zachodnia cmentarza
- 3, 4 Nagrobki współczesne wzdłuż szpaleru obrzeżnego- część płu- zach
- 5 Widok w kierunku zach- pochówki w płu części cmentarza
- 6, 7 Nagrobki w części pn- wsch
- 8 Pole grzebalne- część pd, widok w kierunku płu- zach
- 9 Nagrobek z 1920 r

1. Miejscowość **BOBOSZÓW**
 2. Gmina **Międzylesie**
 3. Województwo **dolnośląskie**

4. Obiekt (nazwa jak w karcie) **cmentarz przykośc.**

5. Zawartość wkładki (nazwa materiału uzupełniającego) **fotografie**



E.Kieres, E.Szarapo, 10.1999 r.

Wkładkę założył:
 (imię, nazwisko, data)

Miejsce przechowywania negatywów:



6.



7.



8.



9.