





Fort usytuowany w terenie płaskim na skraju terenów zalewowych rzeki Widawy po prawej stronie wylotu ul. Sułowskiej naprzeciw POD "Pod morwami".

Teren fortu zadrzewiony, otoczony terenami rolnymi i ogródków działkowych. Ziemny wał otacza kompanijny schron koszarowy o ceglanej ścianie tylnej osłoniętej betonowym traktem przedsionków. Ceglana ściana osłonięta na prawym skrzydle /latryna/.

Schron kryty sklepieniem trójwarstwowym składa się z 6 kolebowo sklepionych izb oraz z pom. latryny na prawym skrzydle i ujęcia wody na lewym. Całość połączona korytarzem wzdłuż ściany tylnej oraz pasmem dostawionych w 1906 r. betonowych przedsionków.

Dwa schrony wartownie, betonowe na konstrukcji łukowej z blachy falistej ukryte w nieregularnych nasypach ziemnych, prostokątne, jednoprzestrzenne z przedsionkiem.

W barkach dwa schrony załogi karabinów maszynowych, betonowe na łukowej konstrukcji z blachy falistej, pięcioboczne, jednoprzestrzenne, zagłębione w nasypie. Schrony te flankują pasmo żelbetowych stanowisk strzeleckich z ławeczkami strzeleckimi, poprzecznicami, osłoną ściany tylnej i ukryciami, złożone z 15 segmentów/przerwane na prawym barku/ uzupełniają je dwa stalowe ślimakowe stanowiska obserwacyjne.

Całość otoczona niskim spłaszczonym wałem o nieregularnym owalnym zarysie ze śladami płytkiej, trójkątnej fosy.

Dojazd od strony szyji, osłonięty sztucznym stawem /zniwelowanym w 1993 r./

Od strony szyji poza obwałowaniem budynek wartowni z okresu międzywojennego. Instalacje wewnątrz zdewastowane.

Wzniesiony w 1906 r. wg projektu niemieckiej służby fortyfikacyjnej wokół schronu piechoty z lat 1891/1892 jest lekkim dziełem piechoty określanym jako "Infanterie Stützpunkt" odpornym na ostrzał artylerii średnich kalibrów i przystosowanym do obrony okrężnej. Obwałowanie, dwa schrony wartownie i betonowy trakt przedsionków schronu głównego powstały w 1906 r.

Wał ziemny czoła z żelbetowymi stanowiskami strzeleckimi, dwoma stalowymi ślimakowymi stanowiskami obserwacyjnymi i 2 schronami załogi karabinów maszynowych powstał w 1910 r.

Obiekt wykorzystany w trakcie obrony "Festung Breslau" w 1945 r. Fort typowy, od pozostałych różni się narysem wału i ilością i rozplanowaniem obiektów składowych. Schron główny posiadał pierwotnie elewację w stylu skromnego historyzmu /Odsłonięta ściana prawego barku/. Pozostałe obiekty to betonowe, żelbetowe i stalowe funkcjonalne konstrukcje inżynierskie.



14. Kubatura	15. Powierzchnia użytkowa 187 m <sup>2</sup> <del>54</del> 2x12 m <sup>2</sup>	16. Przeznaczenie pierwotne wojskowe - obronne	17. Użytkowanie obecne złomowisko - schrot
18. Prace budowlane i konserwatorskie, ich przebieg i dokumentacja  1993 r. - "dzikie" prace niwelacyjne pod teren składowiska, zasypanie częściowo stanowisk strzeleckich i stawu i wału szyji.		19. Stan zachowania (fundamenty, ściany zewnętrzne, ściany wewnętrzne, sklepienia, stropy, konstrukcje dachowe, pokrycie dachu, wyposażenie i instalacje)  Ogólnie dobry. Bryła zachowana w pełni. Wały i nasypy porośnięte drzewami i krzewami. Rozpoczęte częściowo prace niwelacyjne / zasypany staw i zlikwidowane obwałowania od strony szyji, zasypany stok od czoła i częściowo stanowiska strzeleckie/ Instalacje wod.-kan., elektryczne - zdewastowane  20. Najpilniejsze postulaty konserwatorskie - wpisanie obiektu do rejestru obiektów zabytkowych - powstrzymanie plantowania terenu i dewastacji zespołu - wprowadzenie nowej funkcji - zapewnienie nadzoru konserwatorskiego przy ew. remoncie lub adaptacji	



21. Akta archiwalne (rodzaj akt, numer i miejsce przechowywania)

22. Biblioteka

23. Źródła ikonograficzne i fotografia (rodzaj, miejsce przechowywania, sygnatury)

24. Uwagi różne

25. Opracował

tekst Maciej Małachowicz XII 93

imię, nazwisko, data, podpis

*list.*

plany, rysunki Maciej Małachowicz XII 93

imię, nazwisko, data, podpis

*list -*

zdjęcia fotogr. Maciej Małachowicz XII 93

imię, nazwisko, data, podpis

*list -*

miejsce przechowywania negatywów WKZ Wrocław, ul. Bernardyńska 5

KARTA PO WYPEŁNIENIU PODLEGA OCHRONIE NA PODSTAWIE PRZEPISÓW PRAWA AUTORSKIEGO

26. Adnotacje o inspekcjach, informacje o zmianach (daty, imiona i nazwiska wypełniających)

27. Załączniki

1. schron główny fortu, budynek wartowni, żelbetowe stanowiska strzeleckie - zdjęcia, rzuty, przekroje
2. Schrony-wartownie, schrony obsługi kar. masz. zdjęcia, rzuty, przekroje, elewacje



1. Miejscowość

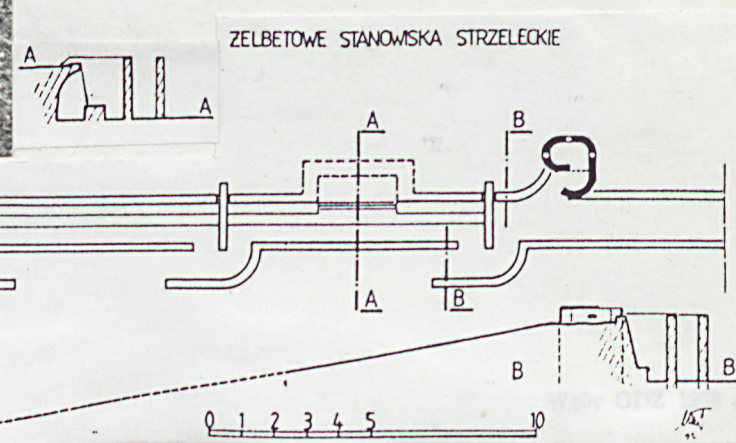

Wrocław

2. Obiekt (nazwa jak w karcie)

fort piechoty I.St.-7

3. Zawartość wkładki (nazwa obiektu lub materiału uzupełniającego)

schron główny fortu, budynek wartowni, żelbetowe stanowiska strzeleckie - zdjęcia, rzuty, przekroje



Wkładkę założył: Maciej Małachowicz XII 93  
Imię, nazwisko, data

Miejsce przechowywania negatywów: WKZ, Wrocław, ul. Bernardyńska 5



1. Miejscowość

Wrocław

2. Obiekt (nazwa jak w karcie)

fort piechoty I.St.-7

3. Zawartość wkładki (nazwa obiektu lub materiału uzupełniającego)

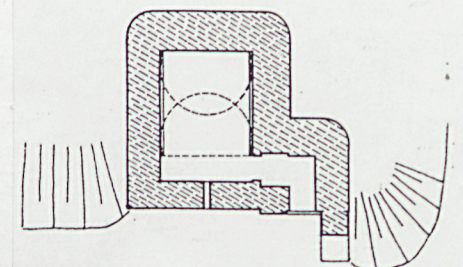
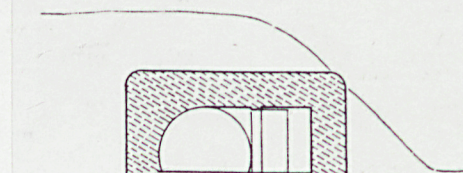
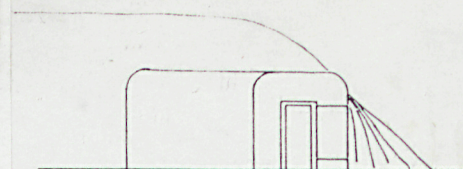
schrony wartownie, schrony obsługi karabinów maszynowych  
zdjęcia, rzuty, przekroje, elewacje

7



8

SCHRON-WARTOWNIA FORTU



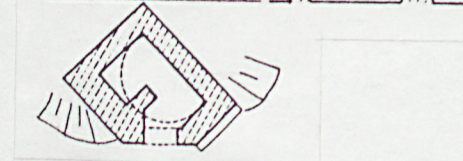

0 1 2 3 4 5 10m

Mat  
se



9

SCHRON OBSŁUGI KARABINÓW MASZYNOWYCH



10

Wkładkę założył: Maciej Małachowicz XII 93  
Imię, nazwisko, data

Miejsce przechowywania negatywów: WKZ, Wrocław, ul. Bernardyńska 5

wzg ńroda śl 589-91 - 5000 szt

Wzór ODZ 1978 r.