

988/29


1. Obiekt **KALWARYJNA KAPLICA PIELGRZYMKOWA: XI STACJA KRAJOBRA-
ZOWEJ DROGI KRZYŻOWEJ - PRZYBICIE DO KRZYŻA /por. karta
zbiorcza: kalwaria wambierzycka, nr 49/**

2. Czas powstania
2 poł. XIX w.

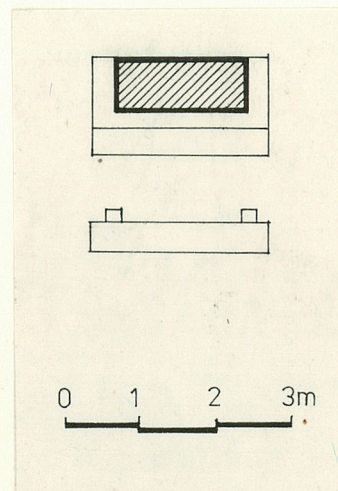
3. Miejscowość
WAMBIERZYCE

6973

11. Zdjęcia, plan sytuacyjny, rzuty, elewacja



0 1 2 3m



0 1 2 3m

Plan sytuacyjny zamieszczono w poz. nr 13

Jan Sajdera
kwiecień 1979 r.

ul. Na Błonie 9a/352, 30-147 Kraków
/w posiadaniu prywatnym/

autor zdjęć
data wykonania
miejsce przechowywania negatywów

13. Opis (zapisanie) materiału i konstrukcji, rzuty, plany

4. Adres
Wambierzyce
Góra Kalwaria
nr obiektu: XI
nr hipoteczny

5. Przynależność administracyjna
województwo **wałbrzyskie**
gmina **Radków**

pow. wrocławski

6. Poprzednie nazwy miejscowości
**Albendorf/XVI-XXw./, Hl. Gottesstadt
XIXw./, Wambierzyce/XIXw./, Jerolim
Kłodzka/XVII-XIXw./, Albertivilla
/XIII-XVw./, Wieś Wojciecha/XVIII-
-XVw./**

7. Przynależność administracyjna
przed 1.VI.1975

województwo **wrocławskie**
powiat **Nowa Ruda**

8. Właściciel i jego adres **Parafia Rzym. -
- Katol. w Wambierzycach,
Pl. 25 -lecia 18/20,
57-411 Wambierzyce**

9. Użytkownik i jego adres **Parafia Rzym. -
- Katol. w Wambierzycach,
Pl. 25 -lecia 18/20,
57-411 Wambierzyce**

10. Rejestr zabytków

Nr. **535/1947** data **7.11.1968**
zapisanie, opis, materiały i konstrukcja, rzuty, plany

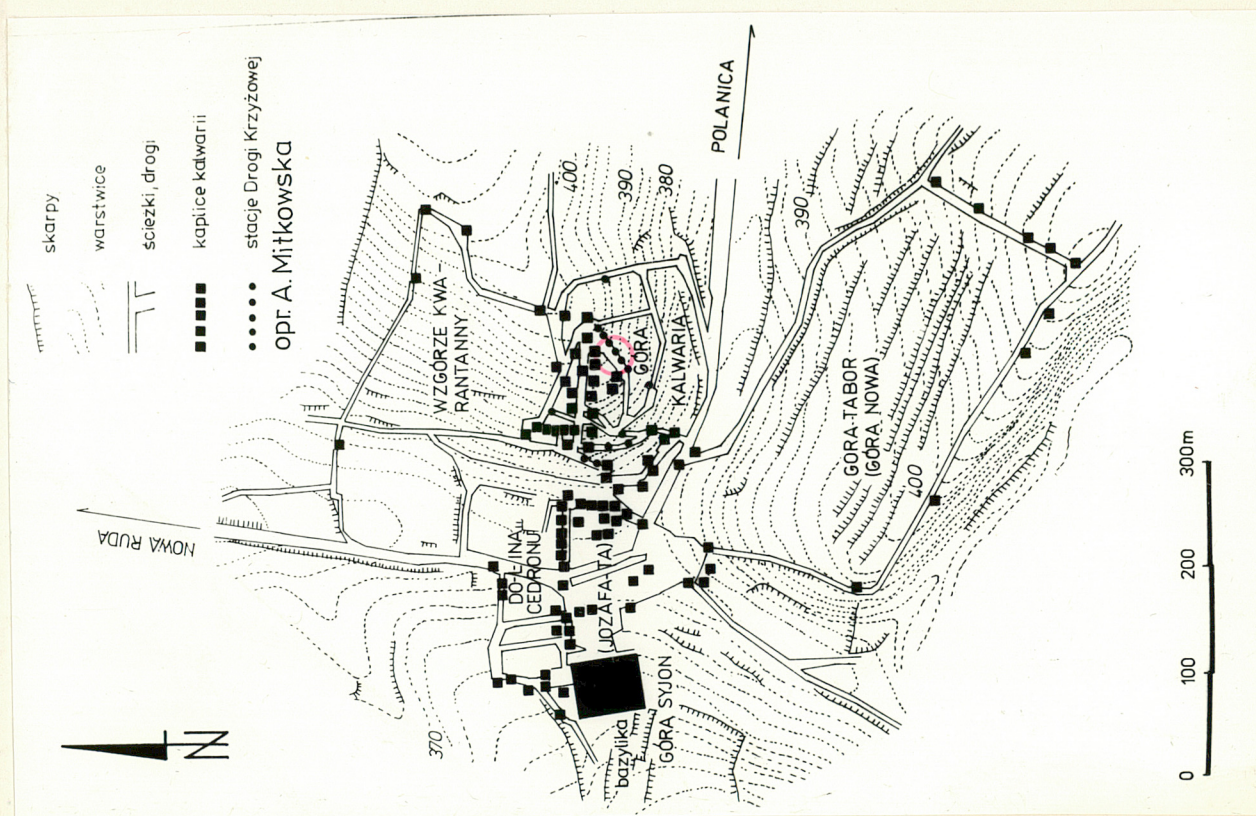
12. Autorzy, historia obiektu, określenia stylu.

Spośród budowniczych i artystów pracujących przy kolejnych przebudowach kaplicy znane są jedynie dwa nazwiska: rzeźbiarza Hoffmanna /ok. 1804 r./ i kamieniarza Klatte'go /1804 r./ Kaplicę wzniesiono w 1731 r. staraniem ówczesnego proboszcza Wambierzyc Straucha, wraz z pozostałymi czternastoma stacjami krajobrazowej drogi krzyżowej. Początkowo były to proste drewniane krzyże z blaszanymi rozetami. W 1749 r. na wszystkich czternastu stacjach umieszczono obrazy ze scenami Męki Pańskiej. W 1777 r. wymieniono obrazy we wszystkich stacjach. W latach 1803 - 1805 w miejsce drewnianych wzniesiono nowe kamienne kapliczki /Hoffmann, Klatte/ które przebudowano ok. 1870 r. W 1888 r. stacje otrzymały kolejne nowe obrazy ze scenami Męki Pańskiej. Obecnie istniejące kapliczki pochodzą z 2 poł. XIX w., architektonicznie utrzymane są w duchu neoklasycyzmu.

13. Opis (sytuacja, materiał i konstrukcja, rzut, bryła, elewacje, dach, wnętrze wyposażenie, instalacje)

XI stację krajobrazowej drogi krzyżowej zlokalizowano we wschodniej części miasta, na południowym stoku Góry Kalwarii, w pobliżu ciągu "Wielkich Schodów". Jest to kapliczka murowana, tynkowana, na kamiennym cokole i z kamiennym szczytem. Wzniesiona na planie prostokąta, w formie prostopadłościanu, należy do typu słupowego kaplic kalwaryjnych. Zwieńczona tympanonem, w elewacji posiada obraz obustronnie ujęty pilastrami. Obraz przedstawia scenę przybicia Chrystusa do krzyża. Obiekt nie posiada instalacji.

cd. poz. nr 11 - plan sytuacyjny.



14. Kubatura	15. Powierzchnia użytkowa	16. Przeznaczenie pierwotne	17. Użytkowanie obecne
7 m ³	-	kalwaryjna kaplica pielgrzymkowa	kalwaryjna kaplica pielgrzymkowa

18. Prace budowlane i konserwatorskie, ich przebieg i dokumentacja

Ostatnie poważniejsze prace konserwatorskie prowadzono w kaplicy w pierwszych latach XX wieku.

Obecnie trwają przygotowania do podjęcia remontów wszystkich obiektów kalwarii wambierskiej /patrz: R. Szewczyk, Ekspertyza techniczna ...Bazyliki, Kaplic Kalwarii w Wambierzach, Wrocław 1972, maszynopis w Biurze Studiów i Dokumentacji Zabytków we Wrocławiu, ul. Bernardyńska 5/.

19. Stan zachowania (fundamenty, ściany zewnętrzne, ściany wewnętrzne, sklepienia, stropy, konstrukcje dachowe, pokrycie dachu, wyposażenie i instalacje)

Stan zachowania kaplicy w zasadzie całkiem dobry, widoczne jedynie lekkie pęknięcia tympanonu, zatarcia napisów na elewacji.

20. Najpilniejsze postulaty konserwatorskie

Wzmocnienie konstrukcji /tympanon/, drobne zabiegi konserwatorskie /obraz, napisy na elewacji/.

21. Akta archiwalne (rodzaj akt, numer i miejsce przechowywania)

Dokumenty archiwum parafialnego dotyczące kalwarii wambierzyckiej uległy zniszczeniu.

22. Bibliografia

1. Andächtige Betrachtungen ...zu Albendorf, Albendorf /1822/; wyd. II Wünschelburg 1898.
2. J.D. Hatscher, Der Wallfahrtsort Albendorf, Albendorf /1858/; wyd. II Albendorf 1870.
3. A. Mitkowska, Kalwaria wambierzycka i założenia kalwaryjne na Śląsku, Wrocław 1978, rozprawa doktorska, maszynopis w Bibliotece Głównej Politechniki Wrocławskiej, Wyb. Wyspiańskiego 27 i w Bibl. Inst. Hist. Arch., Sztuki i Techn. Polit. Wrocław., ul. Prusa 53/55 /w pracy zamieszczono pełny spis literatury dotyczącej kalwarii w Wambierzycach/.
4. E. Zimmer, Albendorf ..., Breslau 1898.
5. E. Zimmer, Kurze Geschichte des Wallfahrtsortes Albendorf, Breslau 1908.


23. Źródła ikonograficzne i fotografie (rodzaj, miejsce przechowywania, sygnatury)

Jedna z czternastu stacji krajobrazowej drogi krzyżowej widoczna na zdjęciu: "Teilansicht des Kalvarienberges in Albendorf", w: Die Grafschaft Glatz, s. 83. /egz. dostępny w Bibliotece Uniwersyteckiej we Wrocławiu, ul. Św. Jadwigi 3/4, Gabinet Śląsko-Łużycki, sygn.: 28102 III/.

24. Uwagi różne

25. Wypełnił

Anna Mitkowska
Wrocław, 16.06.1979 r.



26. Sprawdził