

DOLNOŚLĄSKIE

1. Obiekt

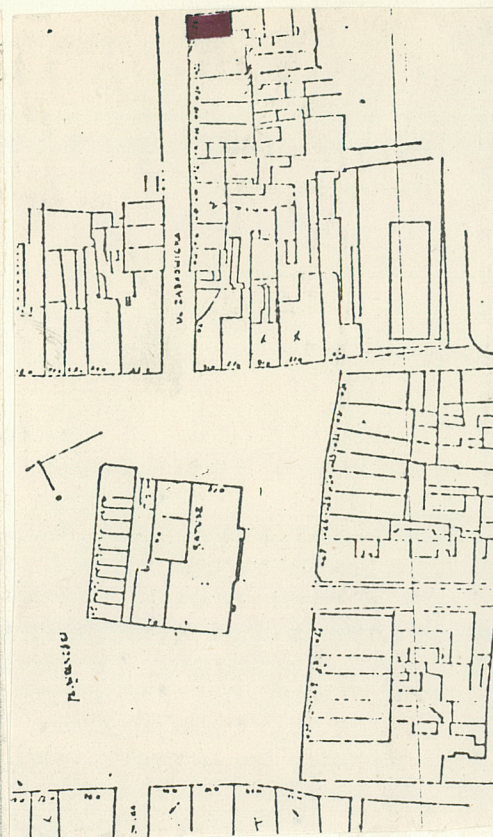
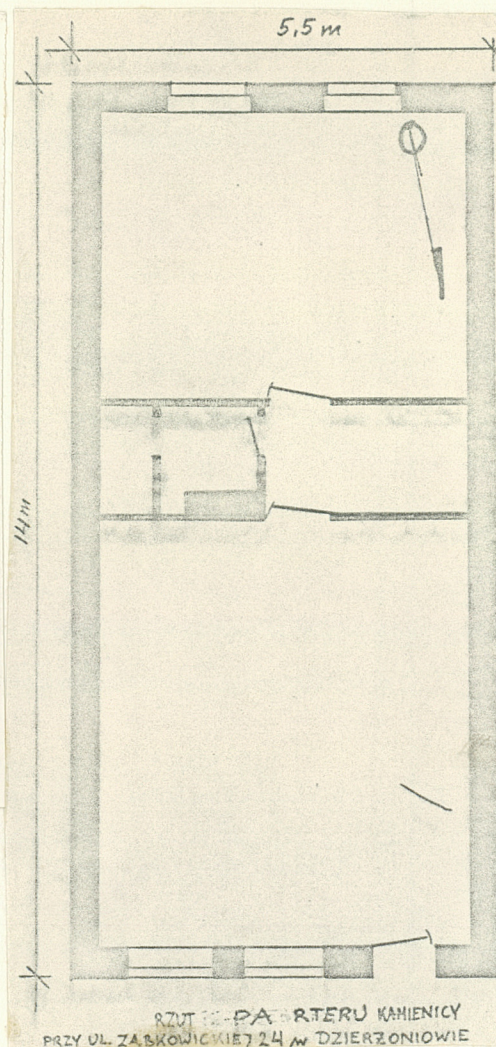
Budynek mieszkalny

2. Czas powstania  
poł. XVIII w.

3. Miejscowość Dzierżonów

nr hipoteczny 1807

11. Zdjęcie, plan sytuacyjny, rzutu

4. Adres Dzierżonów  
ul. Ząbkowicka 24

nr hipoteczny

5. Przynależność administracyjna

województwo wałbrzyskie

gmina pow. Dzierżonów

6. Poprzednie nazwy miejscowości

Reichenbach

7. Przynależność administracyjna  
przed 1.VI.1975

województwo wrocławskie

powiat

8. Właściciel i jego adres

skarb Państwa

9. Użytkownik i jego adres

brak użytkownika

10. Rejestr zabytków chosławy 16.11.2004

Nr 640/WK data 25.05.1976

autor zdjęć  
data wykonania  
miejsce przechowywania negatywów

Piotr Pasek W-w ul. Lewartowskiego 34

12. Autorzy, historia obiektu, określenia stylu.

Budynek o formach, strukturze, technice wskazujących na jego osiemnastowieczne pochodzenie.

13. Opis sytuacji, materiał i konstrukcja, rzut, bryła, elewacje, dach, wnętrze wyposażenie, instalacje)

Dom znajduje się przy ul. Ząbkowickiej w jej pd pierzei. Stoi na terenie płaskim, w zabudowie szeregowej, przy ruchliwej ulicy. Budynek o konstrukcji murowej, częściowo podpiwniczony. Piwnice z kamienia. Wyższe kondygnacje posiadają ściany z cegły pełnej na zaprawie wapiennej. Ściany działowe z cegły pełnej o konstrukcji ryglowej.

Dom zbudowany na planie prostokąta o wym. 14 x 5,5 m, na osi pn-pd. Jednotraktowy, mieści po dwa pomieszczenia na parterze i pierwszym piętrze. Schody drewniane z balustradą, dwubiegowe łamane.

Z zewnątrz budynek ma kształt stojącego prostopadłościanu. Główna fasada od strony ul. Ząbkowickiej jest dwukondygnacyjna, trzyosiowa. Parter mieści witryny sklepowe i gł. wejście do budynku. Zarówno otwory parteru jak pierwszego piętra zamurowane. Podobnie, tylko wcześniej, zamurowano okna poddasza, mieszczącego się w partii szczytowej. Wszystkie otwory okienne mają kształt prostokąta, bez pasek. Trójkątny szczyt o łagodnych, wolutowych spływach, oddziela od pierwszego piętra gzyms. Poza istniejącą fasadą, reszta znajduje się w kompletnej ruinie.

Budynek miał instalację wodno-kanal., gaz, elektryczność i c.o.

|   |   |   |  |
|---|---|---|--|
| <p>14. Kubatura</p> <p>580 m<sup>3</sup></p>  | <p>15. Powierzchnia użytkowa</p> <p>107 m<sup>2</sup> pow. lok.<br/>usług. 67 m<sup>2</sup></p> | <p>16. Przeznaczenie pierwotne</p> <p>Budynek mieszkalno-usługowy</p>   | <p>17. Użytkowanie obecne</p> <p>Budynek mieszkalno-usługowy</p> |
| <p>18. Prace budowlane i konserwatorskie, ich przebieg i dokumentacja</p> <p>Przewidziana na rok przyszły rozbiórka i odbudowa budynku w dawnych formach.</p>   |   | <p>19. Stan zachowania (fundamenty, ściany zewnętrzne, ściany wewnętrzne, sklepienia, stropy, konstrukcje dachowe, pokrycie dachu, wyposażenie i instalacje)</p> <p>Budynek kompletnie zrujnowany. Zachowała się jedynie fasada. Wszystkie instalacje zdewastowane.</p> |  |
| <p>20. Najpilniejsze postulaty konserwatorskie</p> <p>Rozbiórka resztek budynku poza fasadą, i odbudowa w dawnych formach. Przewidziane stropy na stalowych dźwigarach z lekkim wypełnieniem. Schody konstrukcji stalowej ze stopniami drewnianymi.</p> |   |   |  |

21. Akta archiwalne (rodzaj akt, numer i miejsce przechowywania)

MPGK SW 81/76

22. Bibliografia

A. Paul "Geschichte der Stadt Reichenbach"

E. Hasse "Chronik der Stadt Reichenbach"  
Reichenbaches Tagesblattes 1929

23. Źródła ikonograficzne i fotografie (rodzaj, miejsce przechowywania, sygnatury)

brak

24. Uwagi różne

brak

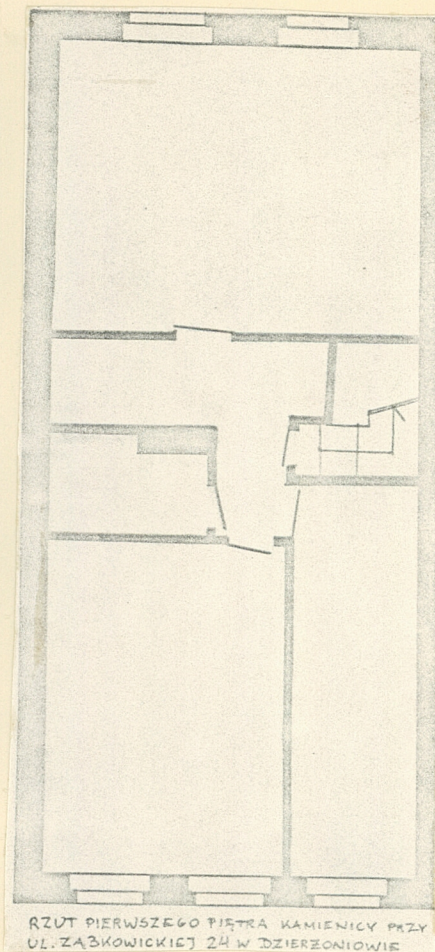
25. Wypełnił **Piotr Pasek**

26. Sprawdził

DZIERŻONIÓW

BUDYNEK MIESZKALNY

ZDJĘCIE I PLAN



RZUT PIERWSZEGO PIĘTRA KAMIENICY PRZY  
UL. ŻĄBKOWICKIEJ 24 W DZIERŻONIOWIE

Piotr Pasek 20. V. 1980 W-w ul. Lewartowskiego 34