




Śląski Urząd Wojewódzki
Wydział Spraw Obywatelskich
w Katowicach
ul. Jagiellońska 25
40-032 Katowice

KARTA EWIDENCYJNA
miejsca pamięci
na terenie gminy LYSKI

Nr ewidencyjny
WKOPWiM 68/07-GW
CKMPN

1. Miejscowość /gmina/ położenie obiektu Sołectwo – PSTRAŻNA ul. Wyzwolenia (cmentarz) Gmina – LYSKI Powiat – RYBNIK	2.Rodzaj obiektu /tablica, płyta, obelisk, pomnik, cmentarz, kwatery, grób wojenny, obóz, więzienie, miejsce walk itp./ Grób żołnierza polskiego, który zginął w nieszczęśliwym wypadku przy rozminowywaniu pól.	3. Treść napisu Tu spoczywa Jan Balcer żołnierz, który zginął przy odminowywaniu naszej ziemi * 13.01.1922 r. + 08.10.1945 r.	4. Data powstania obiektu, autor, fundator		
5.Ocena stanu utrzymania obiektu /uszkodzenia, wandalizm, kradzieże, daty remontów/ Remont grobu w 2002 r.	6. Opis obiektu /rodzaj materiału, wymiary obiektu/ Grób znajduje się w środkowej części cmentarza po prawej stronie kościoła w sektorze D. Nagrobek jest wykonany z granitu Bohus (szaro - brązowego), składa się z płyty dwupoziomowej, na dolnej części znajduje się wazon granitowy kolor j. w. Dookoła grób jest wyłożony jednym rzędem płytek lastryko.	7. Patronat <table><tr><td>społeczny /nazwa i adres/ Szkoła Podstawowa w Pstrążnej ul. Szkolna 5 44-284 Pstrążna</td><td>administracyjny /nazwa i adres/ Urząd Gminy w Lyskach ul. Dworcowa 1a 44-295 Lyski</td></tr></table>	społeczny /nazwa i adres/ Szkoła Podstawowa w Pstrążnej ul. Szkolna 5 44-284 Pstrążna	administracyjny /nazwa i adres/ Urząd Gminy w Lyskach ul. Dworcowa 1a 44-295 Lyski	8. Literatura
społeczny /nazwa i adres/ Szkoła Podstawowa w Pstrążnej ul. Szkolna 5 44-284 Pstrążna	administracyjny /nazwa i adres/ Urząd Gminy w Lyskach ul. Dworcowa 1a 44-295 Lyski				

<p>9. Miejsce na fotografii obiektu /opisane zdjęcia można załączyć do karty w kopercie/</p>	<p>10. Dane historyczne dotyczące obiektu</p> <p>Brak danych</p>	<p>11. Data zaprowadzenia karty</p> <p>31.12.2001 r.</p>	<p>12. Dodatkowe uwagi</p>
	<p>13. Lokalizacja obiektu /opis lub szkic planu położenia obiektu/</p> 	<p>14. Prowadzący /imię i nazwisko/</p> <p>Podinspektor</p> <p>Katarzyna Czogała</p>  <p>WÓJT</p> <p>Grzegorz Gryt</p>	<p>15. Uwagi z przeprowadzonych kontroli</p>

**GRÓB WOJENNY
DO RYDUŁTÓW
UL. WYZWOLENIA**


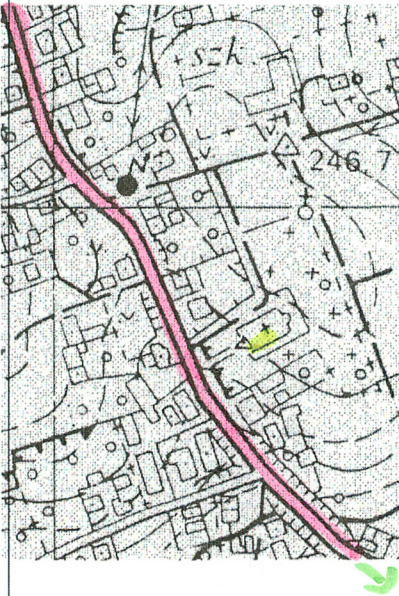

Miejsce pamięci zaliczono
do grobownictwa wojennego
na terenie województwa śląskiego
Ustawa z dnia 28 marca 1933 r.
o grobach i cmentarzach wojennych
/Dz.U. Nr 39, poz. 311 z późn. zm./

Śląski Urząd Wojewódzki
Wydział Spraw Obywatelskich
w Katowicach
ul. Jagiellońska 25
40-032 Katowice

KARTA EWIDENCYJNA
miejsca pamięci
na terenie gminy LYSKI

Nr ewidencyjny
WKOPWiM 68/07-GW
CKMPN

1. Miejscowość /gmina/ położenie obiektu Sołectwo – PSTRAŻNA ul. Wyzwolenia (cmentarz) Gmina – LYSKI Powiat – RYBNIK	2.Rodzaj obiektu /tablica, płyta, obelisk, pomnik, cmentarz, kwatera, grób wojenny, obóz, więzienie, miejsce walk itp./ Grób żołnierza polskiego, który zginął w nieszczęśliwym wypadku przy rozminowywaniu pól.	3. Treść napisu Pozostałość napisu : 10.1945 r. Resztę wyciągnięto z ksiąg kościelnych rocznik 1945 pozycja 76 Jan Balcer 13.01.1922 –08.10.1945 r. Syn Władysława i Zofii Urodzony w woj. wałbrzyskim		4. Data powstania obiektu, autor, fundator
5.Ocena stanu utrzymania obiektu /uszkodzenia, wandalizm, kradzieże, daty remontów/ Zły	6. Opis obiektu /rodzaj materiału, wymiary obiektu/ Lastryko Długość – 2,04 m Szerokość – 1,01 m	7. Patronat		8. Literatura
		społeczny /nazwa i adres/ Szkoła Podstawowa w Pstrążnej ul. Szkolna 5 44-284 Pstrążna	administracyjny /nazwa i adres/ Urząd Gminy w Lyskach ul. Dworcowa 1a 44-295 Lyski	

<p>9. Miejsce na fotografię obiektu /opisane zdjęcia można załączyć do karty w kopercie/</p> 	<p>10. Dane historyczne dotyczące obiektu</p> <p>Brak danych</p>	<p>11. Data zaprowadzenia karty</p> <p>31.12.2001 r.</p>	<p>12. Dodatkowe uwagi</p>
<p>13. Lokalizacja obiektu /opis lub szkic planu położenia obiektu/</p> 	<p>14. Prowadzący /imię i nazwisko/</p> <p>Podinspektor <i>Katarzyna Czogała</i> Katarzyna Czogała</p>  <p>WÓJT <i>Grzegorz Gryt</i></p>	<p>15. Uwagi z przeprowadzonych kontroli</p>	

GRÓB WOJENNY
DO RYDUŁTÓW
UL. WYZWOLENIA

Miejsce pamięci zaliczono
do grobownictwa wojennego
na terenie województwa śląskiego
Ustawa z dnia 28 marca 1933 r.
o grobach i cmentarzach wojennych
/Dz.U. Nr 39, poz. 311 z późn. zm./