





KARTA EWIDENCYJNA
miejsca pamięci
na terenie gminy..PAWONKÓW.....

Nr ewidencyjny :
WKOPWiM 137/03 - GW
CKMPN.....

27 PAŹ. 1999

1. Miejscowość /gmina/ położenie obiektu Miejscowość: Pawonków cmentarz parafialny pow. Kłobuck	2. Rodzaj obiektu /tablica, płyta, obelisk, pomnik, kościół, cmentarz wojenny, grób, oboz, więzienie, miejsce walk itp./ MOGIŁA POWSTAŃCA ŚLĄSKIEGO Augustyna Kurda	3. Treść napisu KURDA AUGUSTYN POWSTANIEC ŚLĄSKI ur. 27.VIII.1899 zm. 29.XI. 1921r	4. Data powstania obiektu, autor, fundator				
5. Ocena stanu utrzymania obiektu /uszkodzenia, wandalizm, kradzieże, daty remontów itp./ RENOWACJA NAGROBKU dnia 18-08-1997r wykonawca; Betoniarstwo i Kamieniarstwo Józef Polok dobry - remont 24.10.2002r. wg projektu UG Nr GK-7060/31 2002 z dn. 30.11.02r.	6. Rodzaj materiału /wymiary obiektu/ MOGIŁA KRYTA WYKONANA Z ELEMENTÓW BETONOWYCH W FORMIE KRZYŻA, NAPIS NA KRZYŻU. RAMA BETONOWA WYPEŁNIONA ZIEMIĄ.	7. Patronat <table><tr><th>społeczny</th><th>administracyjny</th></tr><tr><td>nazwa i adres ZASTĘP HARCERSKI PRZY SZKOLE PODSTAWOWEJ PAWONKÓW tel. 3534027</td><td>nazwa i adres Parafia Rzymsko- Katolicka Pawonków</td></tr></table>	społeczny	administracyjny	nazwa i adres ZASTĘP HARCERSKI PRZY SZKOLE PODSTAWOWEJ PAWONKÓW tel. 3534027	nazwa i adres Parafia Rzymsko- Katolicka Pawonków	8. Literatura /czy obiekt jest ujęty w przewodnikach, inne opisy, broszury, opracowania, artykuły prasowe, książki itp./ Powstania śląskie 1919, 1920, 1921 Aleksandra Gonienczyńska-ŚDKGŚ Katowice 2001r. str. 111
społeczny	administracyjny						
nazwa i adres ZASTĘP HARCERSKI PRZY SZKOLE PODSTAWOWEJ PAWONKÓW tel. 3534027	nazwa i adres Parafia Rzymsko- Katolicka Pawonków						

<p>9. Miejsce na fotografii obiektu <i>(opisane zdjęcia można załączyć do karty w kopercie)</i> 2 AL. 3 FOT. BARWNE (9x13) z 1991r. </p>	<p>10. Dane historyczne dotyczące obiektu</p> <p>Mogiła wojenna Augustyna Kurda - Powstańca Śląski Pawonków</p> <p>Miejsce pamięci założono do grobownictwa wojennego na terenie województwa śląskiego Ustawa z dnia 20 marca 1938 r. o grobach i cmentarzach wojennych /Dz.U. Nr 39, poz. 311 z późn. zm./ 2003-03-11</p>	<p>11. Data zaprowadzenia karty</p> <p>01-02-1991r</p> <p>wpływ: Śląski Urząd Wojewódzki w Katowicach Zamięscowy Urząd Wydziału Spraw Obywatelskich w Częstochowie 25.10.99r. </p>	<p>12. Dodatkowe uwagi</p>
<p>Za zgodność odpisu z oryginałem Częstochowa, dnia 26.10.99r. </p>	<p>13. Lokalizacja obiektu <i>(opis lub szkic planu położenia obiektu)</i></p> <p>CMENTARZ PARAFIALNY W PAWONKOWIE</p>	<p>14. Prowadzący kartę <i>(Imię, nazwisko i stanowisko)</i></p> <p>HENRYK KUKOWKA insp.d/s komunalnych</p> <p>pieczęć i podpis Prezydenta, Burmistrza lub Wójta</p> <p> m. inż. Henryk Swoboda</p>	<p>15. Uwagi z przeprowadzonych kontroli. Stan obiektu</p> <p>Mogiła uporządkowana Przewidywane do wykonania prace: odnowienie liter, remont chodnika wokół mgily.</p>