



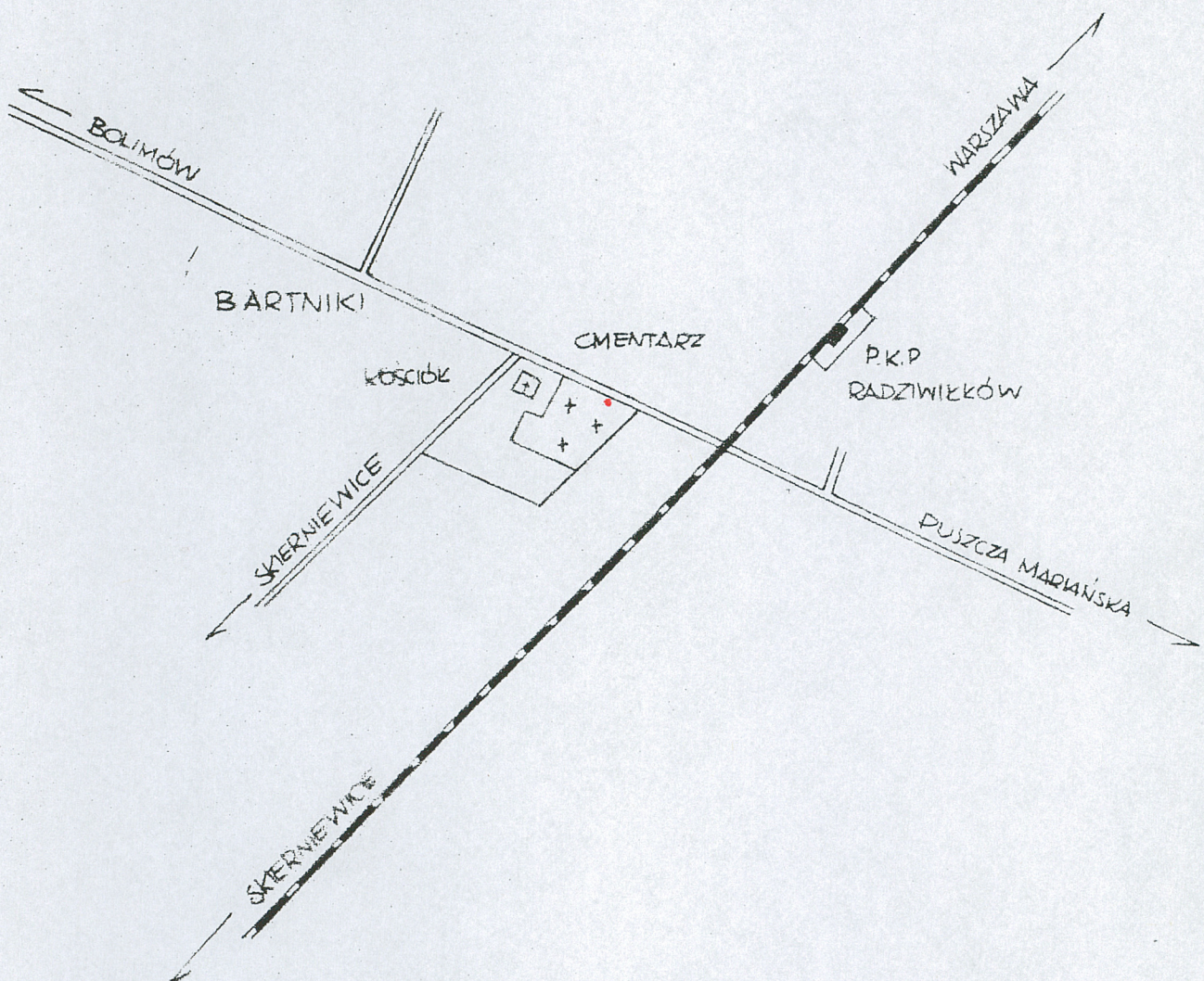
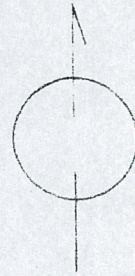
Miejscowość (gmina, powiat)	Rodzaj obiektu (tablica, płyta, obelisk, pomnik, grób, cmentarz itp.)	Treść napisu (płyty, tablice, cokołu itp.)	Data powstania obiektu (autor, fundator)	
Bartniki Gm. Puszcza Mariańska Pow. Żyrardów	Grób nieznanego polskiego żołnierza. Cokół wykonany z płyt lastrykowych. Z tyłu cokołu umieszczony ozdobny metalowy krzyż. Na grobie znajduje się lastrykowa płyta z napisem.	Lastrykowa płyta z napisem: „ Grób nieznanego żołnierza 1939 – 1945”	brak	
Stan obiektu (uszkodzenia, remonty i inne)	Rodzaj materiału i wymiary obiektu	Patronat		Literatura (czy obiekt jest ujęty w przewodnikach innych opisy - broszury, opracowania, książki, artykuły prasowe itp.)
		Społeczny	Administracyjny	
dobry	Cokół o wymiarach: grubość ok. 15 cm wysokość ok. 25 cm. Lastrykowa płyta o wymiarach: Szerokość: ok. 40 cm długość: ok. 50 cm.	_____	Urząd Gminy Puszcza Mariańska	brak

Dodatkowe uwagi i uzupełnienia	Dane historyczne dot. obiektu	Data zaprowadzenia karty	Miejsce na fotografię
	brak	02. 07. 2003r.	
	<b>Lokalizacja obiektu</b> <i>(opis lub szkic planu położenia obiektu: cmentarz, las, park itp.)</i>	<b>Prowadzący kartę</b> <i>( w gminie opiekujący się obiektem: imię i nazwisko, tel. kontaktowy)</i>	
	<p>Grób znajduje się na cmentarzu parafialnym w miejscowości Bartniki, przy drodze biegnącej z Radziwiłłowa do Bolimowa, blisko linii kolejowej Warszawa – Kraków.</p>	<p>Ryszard Detkiewicz  inspektor w Referacie Gospodarki Komunalnej Urzędu Gminy  Tel. 831-81-69 wew. 14  831-81-51 wew. 14 (0-46)</p>	

# BARTNIKI

/RADZIWIŁKÓW/

1:10 000

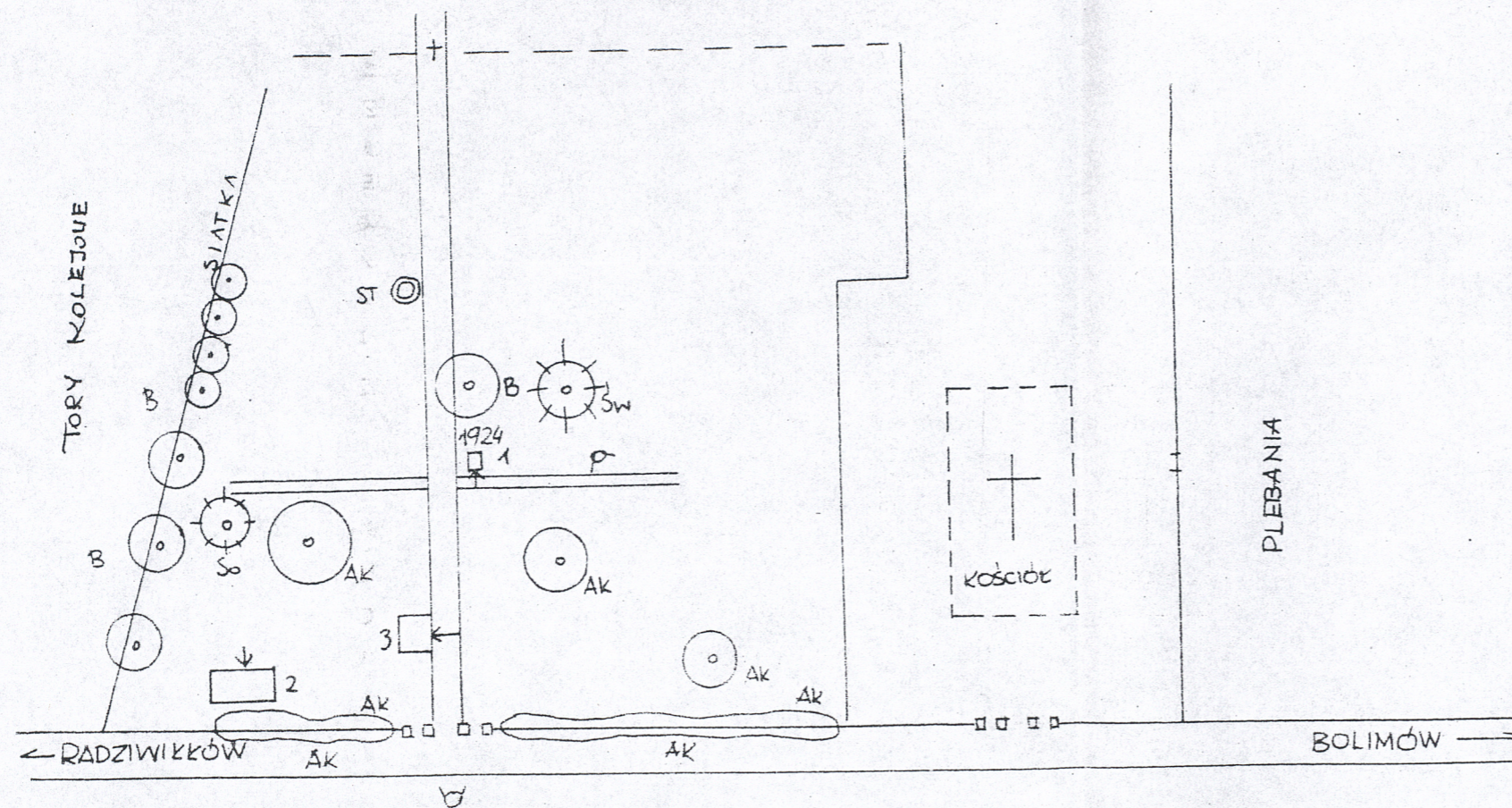


SITUACJA CMENTARZA  
W SKALI 1:10 000

# BARTNIKI

/RADZIWIKKÓW/

1:10 000



ZABUDOWA WIEJSKA

## OZNACZENIA :

- + KRZYŻ
- ST ⊙ STUDNIA
- UJĘCIE FOTO
- NAGROBKI ORIENTACJA
- 1 1924 A. DOBIELINSKI
- 2 ROZSTRZELANI ŻOŁNIERZE B.Ch
- 3 KSIĘŻA
- DRZEWA LIŚCIASTE
- ⊙ II IGLASTE
- B BRZOZA
- AK ROBINIA /AKACJA/
- SO SOSNA
- ŚW ŚWIERK

PLAN CMENTARZA