

# KARTA EWIDENCJI POMNIKA PAMIĘCI NARODOWEJ Nr ewidencyjny 2/1

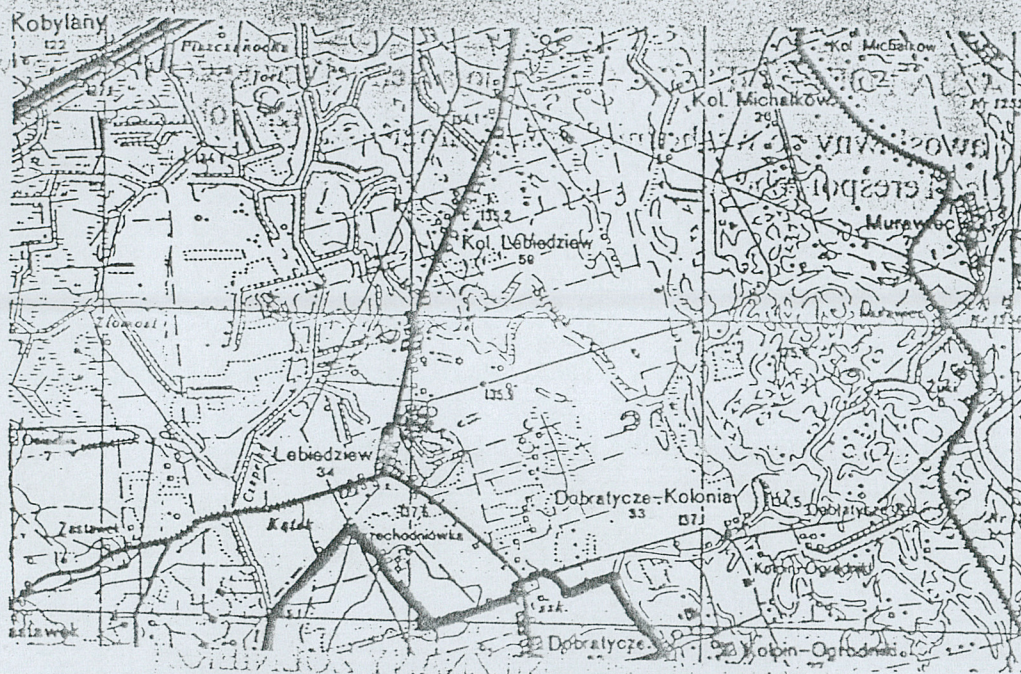
<p>GMINA</p> <p>Terespol</p>	<p>MIEJSCOWOŚĆ</p> <p>Lebiedziew</p>	<p>NAZWA OBIEKTU</p> <p>mogila</p>	<p>WOJEWÓDZTWO</p> <p>lubelskie</p>
<p>LOKALIZACJA I OPIS MIEJSCA (wraz z dojazdem)</p> <p>cmentarz prawoslawny po wschodniej stronie drogi wojewódzkiej Terespol-Kodeń</p>			<p>Powierzchnia zajmowana przez obiekt</p> <p>2 m x 1 m</p>
<p>RODZAJ OBIEKTU (pomnik, obelisk, płyta, miejsce akcji, poborowisko, miejsce straceń, pacyfikacji itp.)</p> <p>mogila nieznanego żołnierza Wojska Polskiego z 1939 r.</p>			<p>PATRONAT</p> <p>mieszkańcy wsi oraz Urząd Gminy Terespol</p>
<p>STAN OBIEKTU- charakterystyka opisowa, oznakowanie</p> <p>rabatka betonowa, w której usadowiony jest krzyż metalowy, na którym znajduje się tabliczka z napisem "NIEZNANY ŻOŁNIERZ"</p>			
<p>DATA UPAMIĘTNIEŃ (przez kogo) autor pomnika, fundator</p> <p>brak</p>			
<p>TREŚĆ NAPISU NA POMNIKU</p> <p>"NIEZNANY ŻOŁNIERZ" -napis na tabliczce usadowionej na krzyżu</p>			
<p>Czy istnieje literatura opisowa obiektu, wzmianka w przewodniku PTTK, opublikowane fotografie itp.</p> <p>brak</p>			
<p>DATA WYDARZENIA I KRÓTKI OPIS HISTORYCZNY</p> <p>brak</p>			




UWAGI POZNIESZE ZMIANY (stan obiektu, przeglądy)

brak

SZKIC SYTUACYJNY MIEJSCA UPAMIETNIENIA



MIEJSCE DO WKLEJENIA ZDJĘCIA



KARTĘ SPORZĄDZIŁ DNIA

URZĄD GMINY  
ul. Wojska Polskiego 47  
21-550 Doruchów p/B

*Teresja*

*2-08-2002*

*Z up. WOJTA*

*Zofia Tarasul*  
Inspektor



# KARTA EWIDENCJI POMNIKA PAMIĘCI NARODOWEJ Nr ewidencyjny 21

<b>GMINA</b> Terespol	<b>MIEJSCOWOŚĆ</b> Lebiedziew	<b>NAZWA OBIEKTU</b> mogiła	<b>WOJEWÓDZTWO</b> lubelskie
<b>LOKALIZACJA I OPIS MIEJSCA (wraz z dojazdem)</b> cmentarz prawosławny po wschodniej stronie drogi wojewódzkiej Terespol-Kodeń		<b>Powierzchnia zajmowana przez obiekt</b> 2 m x 1 m	
<b>RODZAJ OBIEKTU (pomnik, obelisk, płyta, miejsce akcji, pobożowisko, miejsce straceń, pacyfikacji itp.)</b> mogiła nieznanego żołnierza Wojska Polskiego z 1939 r.		<b>PATRONAT</b> mieszkańcy wsi oraz Urząd Gminy Terespol	
<b>STAN OBIEKTU- charakterystyka opisowa, oznakowanie</b> rabatka betonowa, w której usadowiony jest krzyż metalowy, na którym znajduje się tabliczka z napisem "NIEZNANY ŻOŁNIERZ"			
<b>DATA UPAMIĘTNIEŃ (przez kogo) autor pomnika, fundator</b> brak			
<b>TREŚĆ NAPISU NA POMNIKU</b> "NIEZNANY ŻOŁNIERZ" -napis na tabliczce usadowionej na krzyżu			
<b>Czy istnieje literatura opisowa obiektu, wzmianka w przewodniku PTTK, opublikowane fotografie itp.</b> brak			
<b>DATA WYDARZENIA I KRÓTKI OPIS HISTORYCZNY</b> brak			




UWAGI I PÓZNIJSZE ZMIANY (stan obiektu, przeglądy)

brak

SZKIC SYTUACYJNY MIEJSCA UPAMIĘTNIEŃ



MIEJSCE DO WKLEJENIA ZDJĘCIA



KARTĘ SPORZĄDZIŁ DNIA

URZĄD GMINY  
ul. Wojska Polskiego 47  
21-550 Terespol n/B

*Terespol*

*2-08-2002*

Z up. WOJTA

*Zenon Taraslu.*  
Inspektor