
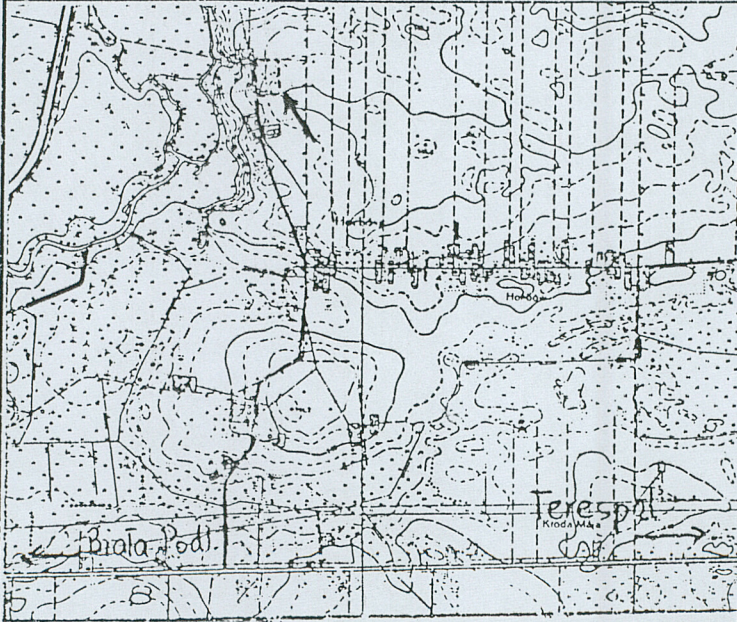



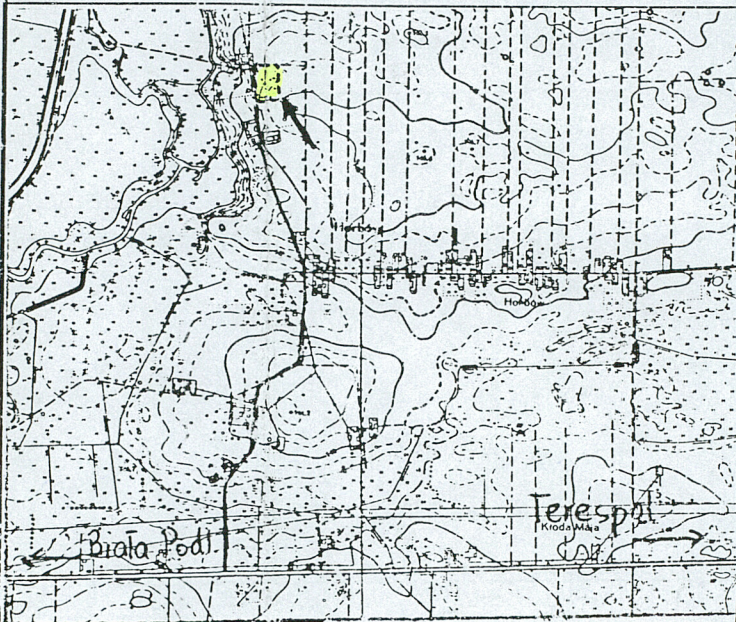
KARTA EWIDENCYJNA MIEJSCA PAMIĘCI NARODOWEJ Nr. 4.

Miejscowość (gmina, powiat, ew. parafia) położenie obiektu.	Rodzaj obiektu (tablica, płyta, obelisk, pomnik, kościół, park itp.)	Treść napisu (płyty, tablicy, cokołu itp.)	Data powstania obiektu, autor, fundator.
1.	2.	3.	4.
Horbów gm. Zalesie pow. Bialski	Kwatera na cmentarzu katolickim.	<i>Kobak Anton</i> Treść napisu nieczytelna.	
Stan obiektu (uszkodzenia, remonty, wandalizm, inne)	Rodzaj materiału (wymiary obiektu)	Patronat	Literatura (czy obiekt jest ujęty w przewodnikach, inne odpisy, broszury, opracowania, książki).
5.	6.	7.	8.
Uszkodzona tablica.	Wymiary kwatery . 1,5 m x 0,85 m.	Mieszkańcy wsi oraz Urząd Gminy w Zalesiu.	

Miejsce na fotografii.	Dane historyczne dotyczące obiektu.	Uwagi i późniejsze zmiany (stan obiektu, przeglądy).
9.	10.	11.
	<p>Kwatera żołnierzy Armii Czerwonej poległych w 1944 roku.</p>	<p>18.11.1997r. odnowienie: 30.08.1999r.</p>
	<p>Lokalizacja obiektu (opis lub szkic planu położenia obiektu).</p>	<p>Data sporządzenia karty i kto sporządził.(podpis i pieczętki: wykonawcy i Gminy)</p>
	12.	13.
		<p>18.11.1997r. odnowienie: 30.08.1999r</p> <p>- Chmiel Sylwester</p> <p>URZĄD GMINY 24-512 Zalesie ul. J. Piłsudskiego 1</p> <p>Z up. Wójta Sylwester Chmiel</p>


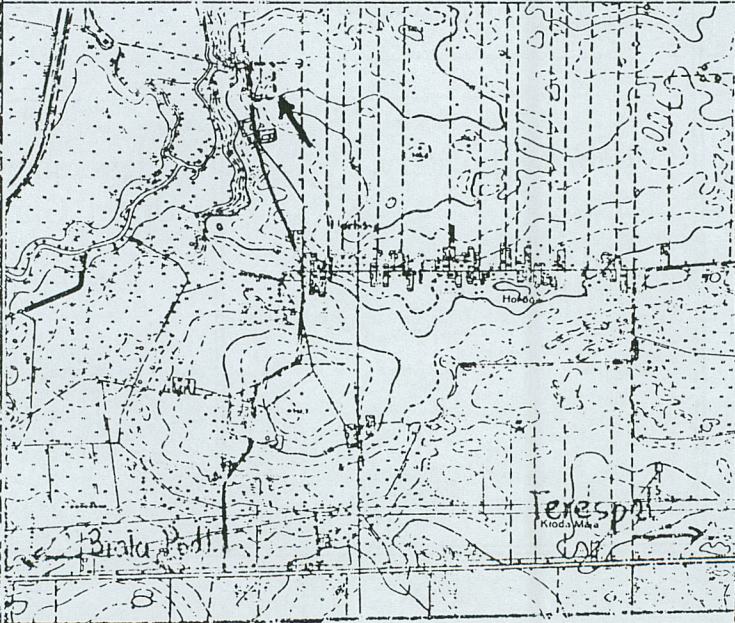
KARTA EWIDENCYJNA MIEJSCA PAMIĘCI NARODOWEJ Nr. 1.

Miejscowość (gmina, powiat, ew. parafia) położenie obiektu.	Rodzaj obiektu (tablica, płyta, obelisk, pomnik, kościół, park itp.)	Treść napisu (płyty, tablice, cokołu itp.)	Data powstania obiektu, autor, fundator.
1.	2.	3.	4.
Horbów gm. Zalesie pow. Bialski	Kwatera na cmentarzu katolickim.	Treść napisu nieczytelna.	
Stan obiektu (uszkodzenia, remonty, wandalizm , inne)	Rodzaj materiału (wymiary obiektu)	Patronat	Literatura (czy obiekt jest ujęty w przewodnikach, inne odpisy, brozury, opracowania, książki).
5.	6.	7.	8.
Uszkodzona tablica.	Wymiary kwatery 1,5 m x 0,85 m.	Mieszkańcy wsi oraz Urząd Gminy w Zalesiu.	

Miejsce na fotografii.	Dane historyczne dotyczące obiektu.	Uwagi i późniejsze zmiany (stan obiektu, przeglądy).
9.	10.	11.
	Kwatera żołnierzy Armii Czerwonej poległych w 1944 roku.	18.11.1997r. odnowienie: 30.08.1999r.
	Lokalizacja obiektu (opis lub szkic planu położenia obiektu).	Data sporządzenia karty i kto sporządził.(podpis i pieczęć: wykonawcy i Gminy)
	12.	13.
		18.11.1997r. odnowienie: 30.08.1999r - Chmiel Sylwester URZĄD GMINY 21-512 Zalesie woj. lubelskie Z up. Wójta <i>Sylwester Chmiel</i> Referent

KARTA EWIDENCYJNA MIEJSCA PAMIĘCI NARODOWEJ Nr. 4.

Miejscowość (gmina, powiat, ew. parafia) położenie obiektu.	Rodzaj obiektu (tablica, płyta, obelisk, pomnik, kościół, park itp.)	Treść napisu (płyty, tablice, cokołu itp.)	Data powstania obiektu, autor, fundator.
1.	2.	3.	4.
Horbów gm. Zalesie pow. Bialski	Kwatera na cmentarzu katolickim.	Treść napisu nieczytelna.	
Stan obiektu (uszkodzenia, remonty, wandalizm , inne)	Rodzaj materiału (wymiary obiektu)	Patronat	Literatura (czy obiekt jest ujęty w przewodnikach, inne odpisy, broszury, opracowania, książki).
5.	6.	7.	8.
Uszkodzona tablica.	Wymiary kwatery 1,5 m x 0,85 m.	Mieszkańcy wsi oraz Urząd Gminy w Zalesiu.	

Miejsce na fotografii.	Dane historyczne dotyczące obiektu.	Uwagi i późniejsze zmiany (stan obiektu, przeglądy).
9.	10.	11.
	<p>Mogiła żołnierza Armii Czerwonej zastrzelonego przez żandarmerię niemiecką w 1944r.</p>	<p>18.11.1997r. odnowienie: 30.08.1999r.</p>
	Lokalizacja obiektu (opis lub szkic planu położenia obiektu).	Data sporządzenia karty i kto sporządził.(podpis i pieczęć: wykonawcy i Gminy)
	12.	13.
		<p>18.11.1997r. odnowienie: 30.08.1999r</p> <p>- Chmiel Sylwester</p> <p>URZĄD GMINY 21-512 Zalesie woj. lubelskie</p> <p>Z up. Wójta Sylwester Chmiel Referent</p>