




Wojewódzki Komitet Ochrony Pamięci  
Walk i Męczeństwa  
przy Wojewodzie Lubelskim  
w Lublinie  
ul. Spokojna 4, 20-950 Lublin

**KARTA EWIDENCYJNA**  
**miejsca pamięci**  
na terenie gminy Trzeszczany

Nr ewidencyjny:  
WKOPWiM.....  
CKMPN.....

<p><b>1. Miejscowość (gmina)</b> <i>(położenie obiektu)</i></p> <p>Trzeszczany Pierwsze Gmina Trzeszczany</p>	<p><b>2. Rodzaj obiektu</b> <i>(tablica, płyta, obelisk, pomnik, kościół, cmentarz wojenny, grób, obóz, więzienie, miejsce walk itp.)</i></p> <p>Grób</p>	<p><b>3. Treść napisu</b></p> <p>ŚP Stefania Gierczakowa Żyła lat 45 zm. tragicznie d.18.II.1943</p>		<p><b>4. Data powstania obiektu, autor, fundator</b></p> <p>Nie ustalono</p>
<p><b>5. Ocena stanu utrzymania obiektu</b> <i>(uszkodzenia, wandalizm, kradzieże, daty remontów itp.)</i></p> <p>Nie dotyczy</p>	<p><b>6. Rodzaj materiału</b> <i>(wymiary obiektu)</i></p> <p>Wymiar obiektu: 215 cm x 115 cm</p>	<p><b>7. Patronat</b></p>		<p><b>8. Literatura</b> <i>(czy obiekt jest ujęty w przewodnikach, inne opisy, broszury, opracowania, artykuły prasowe, książki itp.)</i></p> <p>Wzmianka w „Dzieje miejscowości gminy Trzeszczany powiat hrubieszowski” Ewa Niedźwiedź Józef Niedźwiedź „Jesienią 1941 roku mieszkańcy wsi Drogajówka udzielili schronienia kilku radzieckim jeńcom, którzy uciekli z obozu. Niemcy zabraniali takiej pomocy pod karą śmierci. Nauczycielka miejscowej szkoły Stefania Gierczak była pierwszą ofiarą za udzieloną pomoc jeńcom. Zastrzelona przed szkołą”</p>
		społeczny	administracyjny	
		nazwa i adres	nazwa i adres	

<p><b>9. Miejsce na fotografię obiektu</b> (opisane zdjęcia można załączyć do karty w kopercie)</p> 	<p><b>10. Dane historyczne dotyczące obiektu</b></p> <p>W latach okupacji 1939-1943 Stefania Gierczak wspólnie z mężem Stanisława organizowała tajne nauczanie w języku polskim. Jej mąż był współorganizatorem organizacji partyzanckiej AK na terenie Drogojówki. Stefania Gierczak zginęła rozstrzelana przez Niemców 18 lutego 1943 roku przy swoim domu.</p> <p><b>13. Lokalizacja obiektu</b> (opis lub szkic planu położenia obiektu)</p> <p>Cmentarz parafialny w miejscowości Trzeszczany Pierwsze przy drodze powiatowej Skierbieszów- Hrubieszów. Jadąc od strony Hrubieszowa po lewej stronie.</p> 	<p><b>11. Data zaprowadzenia karty</b></p> <p>19.08.2013r</p> <p><b>14. Prowadzący kartę</b> (imię, nazwisko i stanowisko)</p> <p>Anna Błaszczuk Jeleń Podinsp. ds. oświaty</p> 	<p><b>12. Dodatkowe uwagi</b></p> <p><b>15. Uwagi z przeprowadzonych kontroli. Stan obiektu</b></p> <p>Stan obiektu – dobry Coroczne przeglądy</p>
---	---	--	--